

# ÚVOD DO ARCHEOLOGICKÉHO DEDIČSTVA

Mgr. Martin Furman, PhD., Krajský pamiatkový úrad Žilina  
27. – 29. apríl 2026, Academia Istropolitana Nova, Svätý Jur



# ČO BUDE OBSAHOVOM PREDNÁŠKY

## TEÓRIA

- legislatíva
- administratíva
- podklady

## PRAX

- archeologické obhliadky
- archeologické výskumy
- návrhy na vyhlásenie za NKP
- nelegálne stavby
- problematika detektorizmu
- nahlásené nálezy
- ojedinelé/stratové nálezy
- práca s laikmi (Spolky, OZ)
- výskumná vedecká činnosť
- prezentačná/popularizačná činnosť
- publikačná činnosť

# LEGISLATÍVA SLOVENSKA

## O OCHRANE ARCHEOLOGICKÉHO DEDIČSTVA

**Zákon č. 104/2014 o ochrane pamiatkového fondu, ktorým sa mení a dopĺňa zákon č. 49/2002**

Pamiatkový fond:

Hnuteľné a nehnuteľné veci vyhlásené podľa pamiatkového zákona za NKP, pamiatkové rezervácie a pamiatkové zóny

Archeologický nález – hnuteľná i nehnuteľná vec, ktorá je dokladom o živote človeka a jeho činnosti od najstarších dôb do roku 1918 + zbraň, munícia, strelivo, súčasť uniformy, vojenská výstroj, alebo iný vojenský materiál, ktorý sa našiel v zemi, na jej povrchu alebo pod vodou a pochádza pred roka 1946

archeologické nálezisko – nehnuteľná vec na topograficky vymedzenom území s odkrytými alebo neodkrytými nálezmi v pôvodných nálezových súvislostiach

# LEGISLATÍVA SLOVENSKA

## O OCHRANE ARCHEOLOGICKÉHO DEDIČSTVA

Zákon č. 104/2014 o ochrane pamiatkového fondu, ktorým sa mení a dopĺňa zákon č. 49/2002

Pamiatkový výskum: a) umelecko-historický  
b) architektonicko-historický  
c) urbanisticko-historický  
d) **archeologický**

predstihový

záchranný

na vedecké a  
dokumentačné  
účely

# ÚLOHA KRAJSKÉHO PAMIATKOVÉHO ÚRADU PRI OCHRANE ARCHEOLOGICKÉHO DEDIČSTVA

Vyjadrovanie sa v prvom stupni k stavebnej činnosti v rámci svojej pôsobnosti (KPÚ Žilina – ŽSK)

Základné formy vyjadrenia:

Záväzné stanovisko a rozhodnutie



Číslo konania: S-PUSR-006964/2026  
Číslo záväzného stanoviska: Z-PUSR-032230/2026  
Vybavuje/telefón, mail: Mgr. Martin Furman, PhD., 041/2452832, martin.furman@pamiatky.gov.sk  
Vaša značka:  
Žilina, dátum: 27. 4. 2026

Krajský pamiatkový úrad Žilina, ako vecne a miestne príslušný orgán štátnej správy na ochranu pamiatkového fondu, archeologických nálezov a nálezísk podľa § 9 ods. 5 a § 11 ods. 1 zákona č. 49/2002 Z. z. o ochrane pamiatkového fondu, v znení neskorších predpisov (ďalej len „pamiatkový zákon“) na základe žiadosti spoločnosti Stredoslovenská distribučná, a. s., Pri Rajčianke 2927/8, 010 47 Žilina, IČO: 36 442 151, v zastúpení EUB, s.r.o., Priehradná 1690/30, Liptovský Mikuláš 031 01, IČO: 44 736 339 vydáva podľa § 30 ods. 4 pamiatkového zákona v spojitosti s § 41 ods. 4 pamiatkového zákona a § 44 ods. 1 Stavebného zákona nasledujúce

#### z á v ä z n é s t a n o v i s k o

k stavebnému zámeru podľa § 21 ods. 3 písm. a) Zákona č. 25/2025 Z.z. Stavebný zákon.

Krajský pamiatkový úrad Žilina z hľadiska záujmov chránených pamiatkovým zákonom

súhlasí s podmienkami



KRAJSKÝ  
PAMIATKOVÝ ÚRAD  
ŽILINA

Číslo konania: S-PUSR-017279/2025  
Číslo záväzného stanoviska: Z-PUSR-083113/2025  
Vybavuje/telefón,mail: Mgr. Martin Furman, PhD., 041/2452832, martin.furman@pamiatky.gov.sk  
Žilina, dátum: 11. 11. 2025

#### ROZHODNUTIE

Krajský pamiatkový úrad Žilina ako miestne a vecne príslušný správny orgán na úseku ochrany pamiatkového fondu podľa ustanovenia § 9 ods. 5 a § 11 ods. 1 zákona č. 49/2002 Z. z. o ochrane pamiatkového fondu v znení neskorších predpisov (ďalej len „pamiatkový zákon“) a podľa § 46 zákona č. 71/1967 Zb. o správnom konaní v znení neskorších predpisov v súvislosti so stavbou „Dolný Kubín – Ul. Medzihradská. Inžinierske siete“ líniová stavba na pozemkoch KN-C parc. č. 1510/100, 1525/8, 1525/9, 1525/16, 1916 a na pozemkoch reg. KN-E parc. č. 1522/202, 1875 v katastrálnom území Dolný Kubín, stavebník – Mesto Dolný Kubín, Hviezdoslavovo nám. 1651/2, 02 601 Dolný Kubín, IČO: 00314463, rozhodol podľa § 35 ods. 7 pamiatkového zákona v spojitosti s § 36 ods. 3 pamiatkového zákona, že je nevyhnutné vykonať predstihový pamiatkový archeologický výskum ako opatrenie podľa § 35 ods. 4a pamiatkového zákona za účelom záchrany archeologických nálezov a nálezísk predpokladaných v zemi na mieste uvedenej stavby.

Krajský pamiatkový úrad Žilina v zmysle zákona a § 39 ods. 1 pamiatkového zákona a Vyhľadky Ministerstva kultúry SR č. 231/2014 Z. z., ktorou sa vykonáva zákon o ochrane pamiatkového fondu v znení neskorších predpisov určuje stavebníkovi mestu Dolný Kubín, Hviezdoslavovo nám. 1651/2, 02 601 Dolný Kubín, IČO: 00314463 nasledujúce podmienky vykonania pamiatkového archeologického výskumu:

- Druh výskumu: archeologický predstihový;
- Miesto a rozsah výskumu: výskum bude prebiehať v rozsahu stavby „Dolný Kubín – Ul. Medzihradská. Inžinierske siete“ SO 01 - Vodovod, SO 02 – Splašková kanalizácia, SO 03 – Dažďová kanalizácia na pozemkoch reg. KN-C parc. č. 1510/100, 1525/8, 1525/9, 1525/16, 1916 a na pozemkoch KN-E parc. č. 1522/202, 1875 v katastrálnom území Dolný Kubín.
- Spôsob vykonávania pamiatkového výskumu:
  - I. etapa – v predstihu formou prieskumu detektorom kovov na vytýčenej trase stavby pred stiahnutím ornice a počas zemných prác preukázateľným spôsobom (GPS sledovanie trás pohybu osôb vykonávajúcich prieskum detektorom kovov). Všetky archeologické nálezy v zmysle definície

# PODKLADY

## EVKA B – do 2016

## CEANS – od januára 2017

Mapa - Národný Geoportál SR

Nezabezpečené | gp.sazp.sk/map?wmc=http%3A%2F%2Fgeoportal.gov.sk%2Fwmc%2Fd3ddaf81-18bb-4f9b-9d56-cf91ac312587.xml

Národný geoportál

VYHĽADÁVANIE GALÉRIA MÁP MAPA O GEOPORTÁLI

Mapové kompozície: CEANS (skúšobná prevádzka)

x = -660068, y = -1310272

ZB GIS OSM SR ORTO

Vrstvy

- Centrálna evidencia archeologických nálezísk na Slovensku (skúšobná prevádzka)
- REZM10
- Ortofotostimky
- OpenStreetMap Slovensko
- Základná báza GIS (ZBGIS)

Filter:

Adresárová štruktúra Poradie vykresľovania

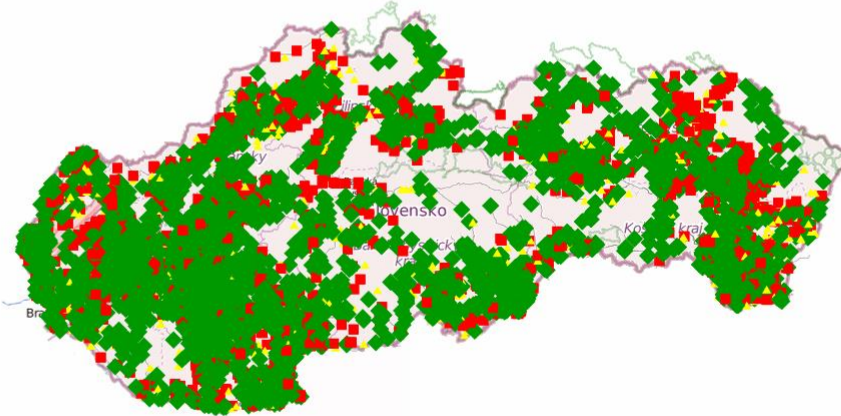
Info

Mapové kompozície

Pripojiť službu

© 2014 SAŽP | Podpora: geoportal@sazp.sk

8:29 9.9.2019



EvkabeZA2002 [režim kompatibility]

SÚBOR DOMOV VLOŽIŤ ROZLOŽENIE STRANY VZORCE ÚDAJE REVÍZIA ZOBRAZIŤ ACROBAT

Vystrihnúť Kopírovať Kopírovať formát

Schránka Písmo Zarovnanie Číslo

D19 Dolný Kubín

Prír. číslo akcie	Obec	Cast obce	Okres	Poloha	Obdobie kultúra	Druh lokality	Nálezy	Spôsob získania	Spracuje	CVS
1				Kóta 355 - terasa na SV okraji obce	paleolit			Zber Dr. J. Bárta, L. Kalaš, J. Balogh		
2	136/61	BYTČA	Mikšová	Bytča						
3	57/47	JABLONOVÉ		Bytča	Pri kopaní zákopov ... Za potôčkami - 260 m JJV od kóty 367	k. lužická?	pohrebisk o?	Odovzdal Dr. Anton Petrovský-Šichmann		
4	135/61	KOTEŠOVÁ		Bytča				Zber J. Balogh		
5	110/54	MARŠOVÁ	Rašov	Bytča	Kopánka Hradište - úpatie na Z a SZ	k. púchovská	sídlisko	Zber Dr. Anton Petrovský-Šichmann		
6	111/54	MARŠOVÁ	Rašov	Bytča		stredovek	sídlisko	Zber Dr. Anton Petrovský-Šichmann		
7	185/54	MARŠOVÁ	Rašov	Bytča	1. Hradište - vodovod pri úpätí	k. púchovská	sídlisko	Zber Dr. Anton Petrovský-Šichmann		
8	185/54	MARŠOVÁ	Rašov	Bytča	2. oplatenie ubikácii pri úpätí Hradišťa	d. hradištná ?	sídlisko	Zber Dr. Anton Petrovský-Šichmann		
9	185/54	MARŠOVÁ	Rašov	Bytča	3. trasa vodovodu medzi ubikáciami	d. hradištná ?	sídlisko	Zber Dr. Anton Petrovský-Šichmann		
		SÚLOV-HÁROK1	Hárok2	Hárok3		stredovek-		Odovzdal Dr. Anton Petrovský-Šichmann		

# KPÚZA DATABÁZA 2014-

**IBV "JAMNICKA VYHLIADKA"**

**č.SPISU**  
KPUZA-2019/12958/FUR  
KPUZA-2021/14250/FUR  
KPUZA-2022/8894/FUR  
KPUZA-2023/3194/FUR  
S-PUSR-018673/2024

**pacely**  
KN-E 1177/1

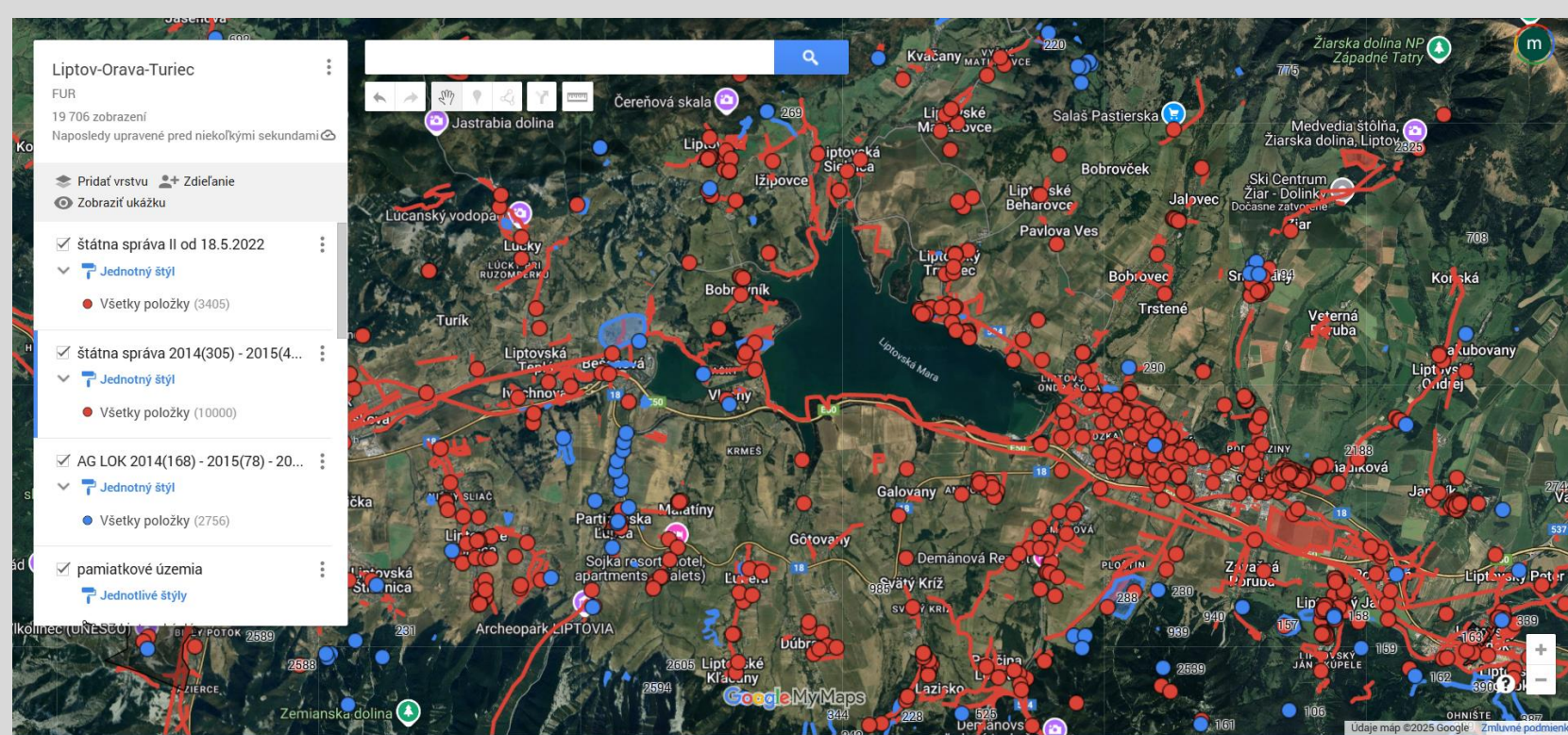
**kat.ú.**  
Jamník

**investor/stavebník**  
Regionálny rozvoj Liptova

**vyjadrenie KPUZA**  
ZS2, 10.06.2019 (KPUZA-2019/12958-3/44381/FUR)  
VYJ - 6.9.2021 (KPUZA-2021/14250-3/73108)  
PODNET, 25.5.2022

**odôvodnenie\_ZS/ROZ**  
Žiadna hodnota

4,76 ha 957 m



<b>právoplatnosť ROZ</b>	9.6.2022
<b>uz.roz/stav.pov</b>	/ OU-LM-OSZP-2023/002812-005 (03.05.2023)
<b>oznámenie začiatku sta...</b>	Žiadna hodnota
<b>realizátor výskumu</b>	Žiadna hodnota
<b>začiatok/koniec výskumu</b>	Žiadna hodnota
<b>vedúci výskumu</b>	Žiadna hodnota
<b>výsledok výskumu</b>	Žiadna hodnota
<b>stanovisko PUSR</b>	PUSR-2023/11486-2/43513/FNK - 31.5.2023 - bez pripomienok
<b>VD na KPÚ</b>	Žiadna hodnota
<b>č.VD</b>	Žiadna hodnota

## Vrstvy:

**Štátna správa: 14195 záznamov**

**Archeologické lokality: 2844 záznamov**

Stav k 27.4.2026

# KPÚZA DATABÁZA 2014-

Vrstvy: územné plány a doplnky (ÚPN) a urbanistické štúdio  
pamiatkové zóny  
historické mapovanie (jadrá obcí)

Liptov-Orava-Turiec  
FUR  
23 564 zobrazení  
Naposledy upravené pred niekoľkými sekundami

Pridať vrstvu Zdieľanie  
Zobraziť ukážku

štátna správa II od 18.5.2022  
Jednotný štýl  
Všetky položky (4195)

štátna správa 2014(305) - 2015(4...  
Jednotný štýl  
Všetky položky (10000)

AG LOK 2014(168) - 2015(78) - 20...  
Jednotný štýl  
Všetky položky (2844)

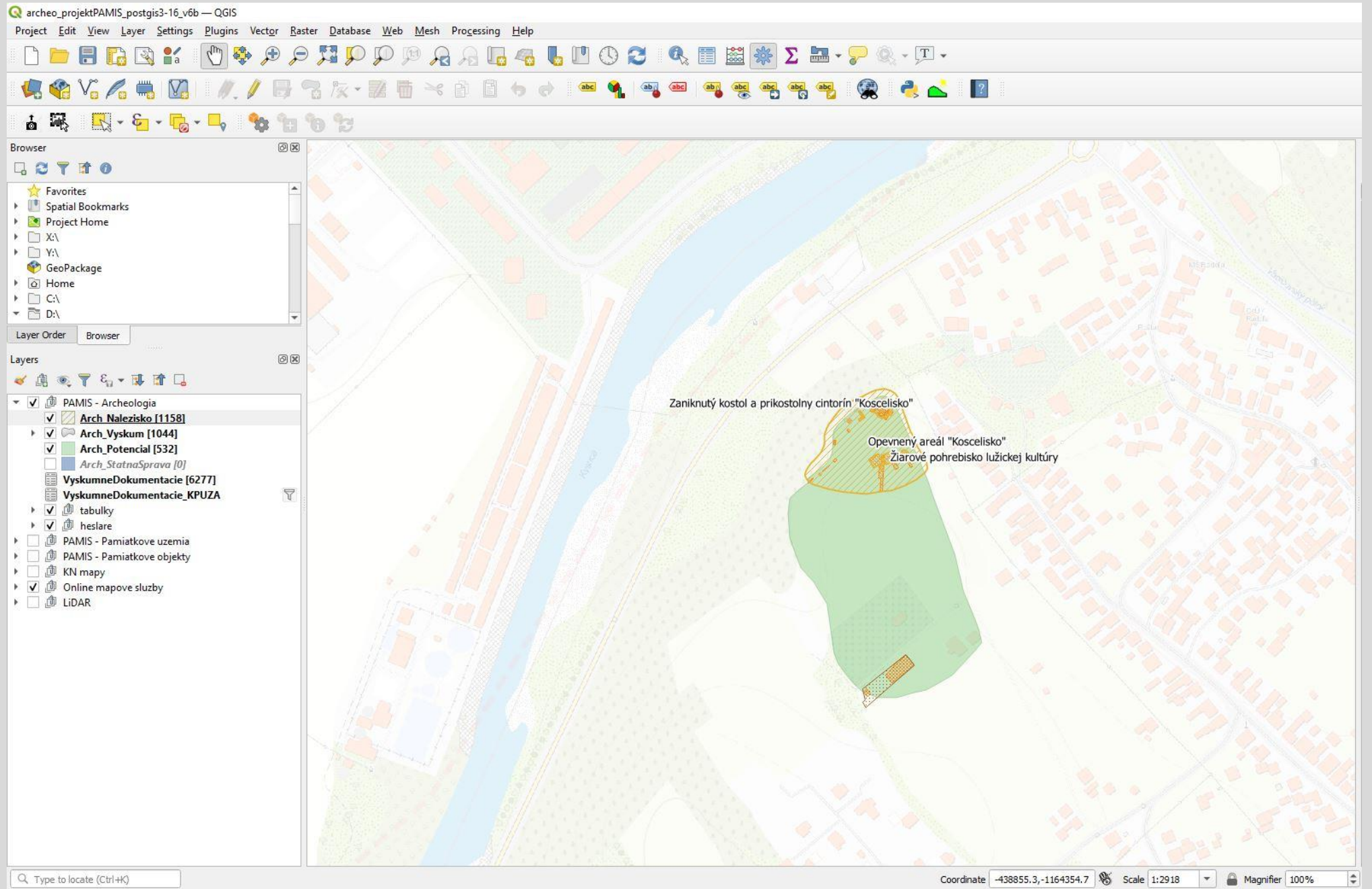
pamiatkové územia  
Jednotlivé štýly

Google My Maps

Kľavesové údaje map ©2026 Obrázky ©2026 Airbus, CNES / Airbus, Landsat / Copernicus, Maxar Technologies Inc Zmluvné podmienky

# PAMIS

# QGIS



Pomocné evidencie &gt;

Evidencie procesov výkonu štátnej správy &gt;

Špeciálne evidencie odborných činností &gt;

Archeológia &gt;

## GEOGRAFICKÝ INFORMAČNÝ SYSTÉM

GIS

## ČÍSELNÍKY, HESLÁRE A OSOBY

Číselníky

Hesláre

Zoznam osôb

Zoznam autorov

Odborné spôsobilosti &gt;

## GIS

Vyhľadávanie

Map interface showing a geographical area with several marked points (4, 7, 8) and various overlays. The map includes a scale bar (500 m / 2000 ft) and coordinates (49.179647°, 19.310373° @ 14).

- Pamiatkové objekty >
- Nehnuteľné NKP >
- Pamiatkové územia, OP, SKD >
- Návrhy pamiatkových objektov >
- Pamiatkové objekty - Podklady >
- Podnety >
- Konania >
- Archeológia >
  - Archeologické náleziská >
  - Archeologický potenciál >
  - Archeologický výskum >
  - Munícia a zbrane >
- Záujmové objekty a celky >
- Administratívne hranice >
- OpenStreetMap
- Ortofotomapa ÚGKK
- Katastrálna mapa - reg. C >
- Katastrálna mapa - reg. E >
- Ďalšie podkladové mapy >
- LIDAR >

Evidencie procesov výkonu štátnej správy

Špeciálne evidencie odborných činností

Archeológia

## GEOGRAFICKÝ INFORMAČNÝ SYSTÉM

GIS

## ČÍSELNÍKY, HESLÁRE A OSOBY

Číselníky


Hesláre

Zoznam osôb

Zoznam autorov

Odborné spôsobilosti

### Vyhľadávanie

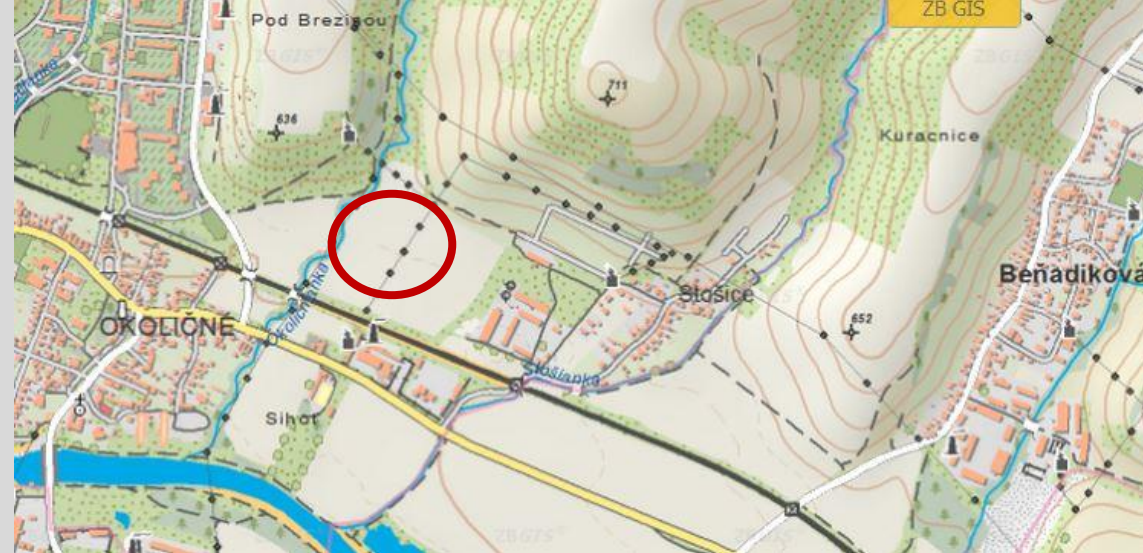


- Pamiatkové objekty >
- Nehnuteľné NKP
- Pamiatkové územia, OP, SKD >
- Návrhy pamiatkových objektov >
- Pamiatkové objekty - Podklady >
- Podnety >
- Konania >
- Archeológia >
- Archeologické náleziská
- Archeologický potenciál
- Archeologický výskum
- Munícia a zbrane
- Záujmové objekty a celky >
- Administratívne hranice >
- OpenStreetMap
- Ortofotomapa ÚGKK
- Katastrálna mapa - reg. C
- Katastrálna mapa - reg. E
- Ďalšie podkladové mapy >
- CEANS
- Parcely - reg.E (2022)
- Parcely - reg.C (2022)
- CEANS-WMS
- Topografická mapa 1 : 25 000
- Základná mapa 1:10 000
- Základná mapa 1:50 000
- Základná mapa 1:25 000

# PRAX

## Archeologické obhliadky

LIPTOVSKÝ  
MIKULÁŠ –  
STOŠICE, 2010  
Stavba:  
IBV  
STOŠICE-ZÁPAD



SKLENÉ, okr. Turčianske Teplice, 2013

# OKOLIČNÉ

## RD, 2022

### KRAJSKÝ PAMIATKOVÝ ÚRAD ŽILINA

Mariánske námestie 19, 010 01 Žilina

#### ZÁPISNICA Z MIESTNEHO ZISŤOVANIA

Vec: Liptovský Mikuláš - Okoličné, "Rodinný dom", (Marušiaková) - zápisnica z miestneho zisťovania

KPUZA-2022/6301-4/78829/FUR

Miesto konania: Miesto stavby

Dátum konania: 20. 9. 2022

Prítomní:	meno a priezvisko	organizácia	podpis
	Mgr. Martin Furman, PhD.	KPÚ ŽILINA	.....

Zistenie: Na základe oznámenia začiatku stavebných prác na predmetnej stavbe uskutočnil zástupca KPÚ Žilina obhliadku stavby.

V deň obhliadky bola stiahnutá ornica, resp. jej časť na celej ploche rodinného domu a vykopané základy. Rozmer domu: 860 x 1250 cm. Celá plocha rodinného domu bola preskúmaná vizuálne aj za použitia detektora kovov – bez relevantných nálezov (zlomky rôznych plieškov, 10 haliernik 1962, poklop z fajky, zlomok cvikera). V základovom výkope pozdĺž východnej strany boli zistené narušené základy staršej stavby. Dve základové murivá boli viditeľné v obidvoch profiloch. Po začistení západného profilu sme zistili, že murivo je tu ukončené a po začistení bolo vidno vnútorné líce západného muriva. Kamenný múr bol tvorený pieskovcami a okruhliakmi. Hrúbka múru: 50-60 cm. Začiatok zachyteného muriva z južnej strany sa nachádza 270 cm od okraja južných základov. Vo výplni objektu sa nachádzal čisto novoveký materiál z obdobia konca 19. storočia (2 halier z roku 1985) a z 20. storočia – zlomky skla, škridle, keramiky, ale aj železný hrniec.

Miesto stavby bolo zamerané za použitia Locus map pro. p

Koordináty fotobodov:

ele, ID, XJTSK, YJTSK  
528.0,"1",-378238.14,-1193627.31  
547.0,"2",-378225.63,-1193610.13  
549.0,"3",-378231.33,-1193622.19

Priamo na mieste bol spísaný technický denník a vyhotovená skica pôdorysu domu s vyznačením miesta nálezov porušeného muriva staršej, zrejme hospodárskej stavby. Technický denník je súčasťou tejto zápisnice.

Záver: Vzhľadom k zisteným skutočnostiam a dokumentácii zvyškov murív priamo počas obhliadky nie je potrebné zabezpečiť osobitný archeologický výskum. Stavebník dodá na KPÚ Žilina geodetické zameranie stavby, ktoré bude súčasťou spisu.

Zapísal: Mgr. Martin Furman, PhD.

Podpis:



Obr. 6 GPS bod 1 – pohľad na S (foto: M. Furman).



Obr. 10 Východný profil v mieste narušených základov staršej stavby (foto: M. Furman).

# ÚSTIE

# 2026

## ZÁPISNICA Z OBHLIADKY

**Vec:** Ústie nad Priehradou, "Jednobytové budovy(rodinné domy)", (Š.Frielich), KN-C 148/21, 148/22, 148/33 - zápisnica z obhliadky

S-PUSR-013297/2025; Z-PUSR-020985/2026

**Miesto konania:** Miesto stavby

**Dátum konania:** 17.3.2026; 20.3.2026

Prítomní:	meno a priezvisko	organizácia	podpis
	Mojmír Krajčí	Spolok SEPTENTRIO	
	Martin Žuffa	Spolok SEPTENTRIO	
	Mgr. Martin Furman, PhD	KPÚ ZA	

**Zistenie:** V súlade so záväzným stanoviskom KPÚ Žilina č. Z-PUSR-062753/2025 zo dňa 22.8.2025 stavebník oznámil začatie výkopových prác na predmetnej stavbe v predstihu, za účelom prieskumu detektorom kovov na predmetných parcelách. V deň obhliadky, za pomoci členov Spolku SEPTENTRIO a za prítomnosti stavebníka p. Štefana Frielicha, autor zápisnice uskutočnil prieskum detektorom kovov ešte pred odstránením ornice, na väčšine riešeného územia – pozri mapy s trasami pohybu.

Detektorovým prieskumom bolo zistené, že na riešenej ploche sa okrem recentného odpadu rôzneho druhu nachádza aj niekoľko archeologických nálezov – dve mince, ťažko čitateľné, ale zrejme rakúske haliere z prelomu 19. a 20. storočia a jeden vojenský gombík (pozri fotoprílohu). Zároveň z lokality pochádzajú ďalšie mince, hlavne z obdobia komunizmu. Bohužiaľ, všetky nálezy mincí sa nám nepodarilo zamerať, zrejme z dôvodu v chyby softvéru. Väčšina z nich sa nachádzala popri hlavnej ceste, teda na západnom okraji pozemku.

Výsledky prieskumu detektorom kovov len potvrdzujú poznanie, že v minulosti bolo toto územie intenzívne využívané na poľnohospodárske účely, čo dokladá lidarová snímka i historická ortofoto snímka z roku 1950 (pozri mapy č. 3 a 4).


Dňa 20.3.2026 bola stiahnutá ornica na prístupových komunikáciách – detektorový prieskum prišiel len jeden gombík (ponechaný vlastníčkovi pozemku).

**Záver:** Autor zápisnice odovzdal všetky nálezy mincí i vojenský gombík stavebníkovi – p. Štefanovi Frielichovi, ktorý prisľúbil, že ich vystaví v jednej z plánovaných chát na pamiatku miesta, odkiaľ pochádzajú. Zároveň bolo vzájomne dohodnuté, že po stiahnutí ornice na prístupovej komunikácii uskutočnime ešte jednu obhliadku.

**KPÚ Žilina zároveň žiada stavebníka aby pri ďalších prácach postupoval v zmysle § 40 ods. 3 pamiatkového zákona o archeologickom náleze.**

**Zapísal:** Mgr. Martin Furman, PhD.

**Podpis:**



Mapa 1 – LIDAR mapa s vyznačením trasy pohybu + 3 GPS body s nálezmi mincí (spracoval M. Furman)



Obr. 4-12 Nálezy mincí a gombíka – ponechané na pamiatku vlastníčkovi pozemku p. Štefanovi Frielichovi (foto: M. Furman).

# Archeologická obhliadka po kalamite

LIPTOVSKÉ MATIAŠOVCE

okolie jaskyne Dúpnica,  
vývraty stromov, 2017,  
VD 02/2017



obr. 1 Vývrat č. 1 pred začistením



obr. 2 Vývrat č. 1 po zčistení profilu



4



0

5 cm



5



6a

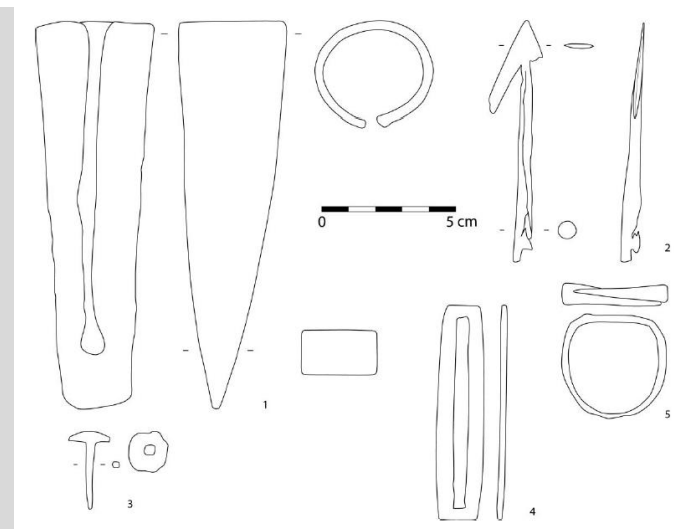
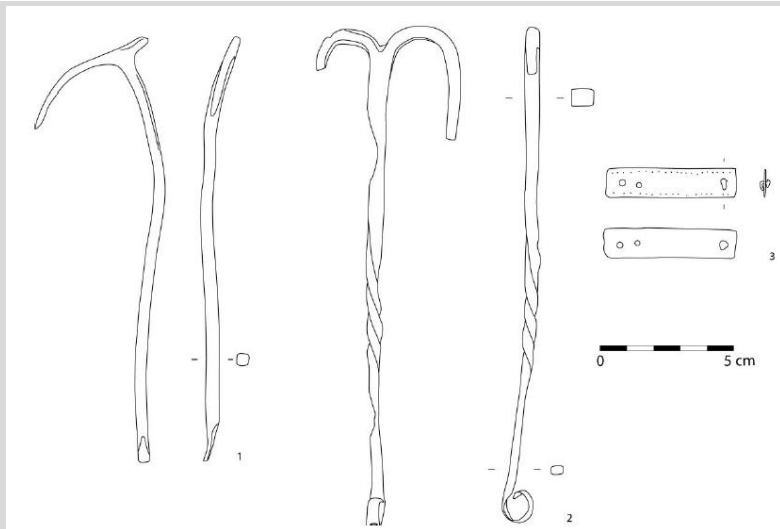




obr. 3 Bočný pohľad na vývrát č. 1



Obr. 4 Vývrát č. 2



# Archeologické výskumy



Ivachnová – diaľnica D1, 2014





# DOLNÝ KUBÍN – areál bývalých kasární



Historická ortofotomapa SR  
Laboratórium geoinformatiky, TU Zvolen

gis.tuzvo.sk  
TU Zvolen



# DOLNÝ KUBÍN – areál bývalých kasáren

16.6.2006

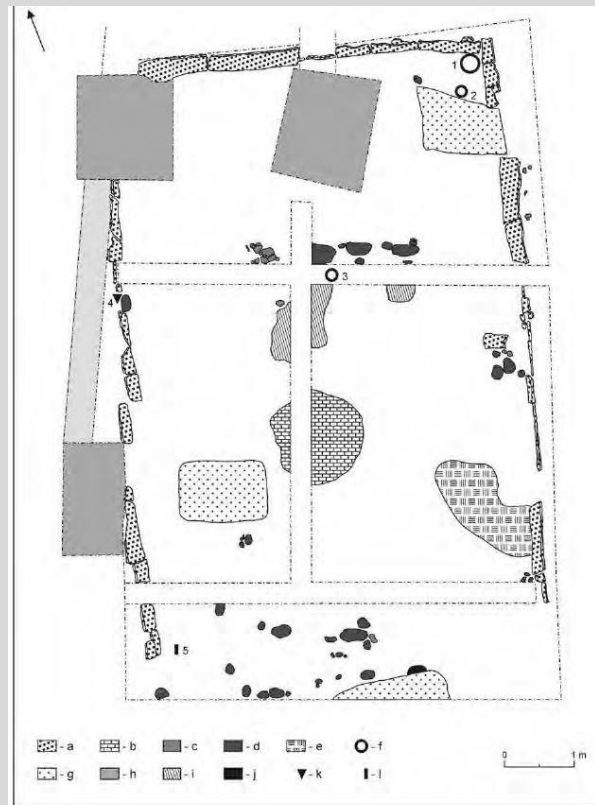


4.4.2007






10/2008



Obr. 4. Dolný Kubín, poloha Ožnica. Objekt 2/2008 – pôdorys chaty s vyznačenými nálezmi. Legend: a – pieskovcové kamene; b – pec; c – črepy; d – kamene (okružliaky); e – vrstva štrku; f – nádoby; g – recentný zásah; h – základové patky stavby; i – mazačnica; j – kolová jama; k – fragment bronzovej dýky; l – bronzová ihlica.



Obr. 9. Dolný Kubín, poloha Ožnica. Objekt 2/2008. Ideálna 3D rekonštrukcia zrubovej stavby (vyhotovil A. Arpáš).



# Výskumy na stavbách rodinných domov

Financovanie

Rozsah výskumu



## Výskumy na NKP/zónach

Nižná Boca, dom banícky 130; vznik 1710  
2025 – Archeovýskum s.r.o.



Číslo	0355
Druh plomby	textilná
Región	Liptov
Kataster	Nižná Boca
Poloha	Dom banícky súp. č. 130, 131
Hmotnosť	8,99 g
Rozmer	21,5x37,5 mm
Datovanie	17. stor.?

v násypovej vrstve nad klenbami pivničných priestorov - 17. stor.

# Výskumy na NKP/zónach

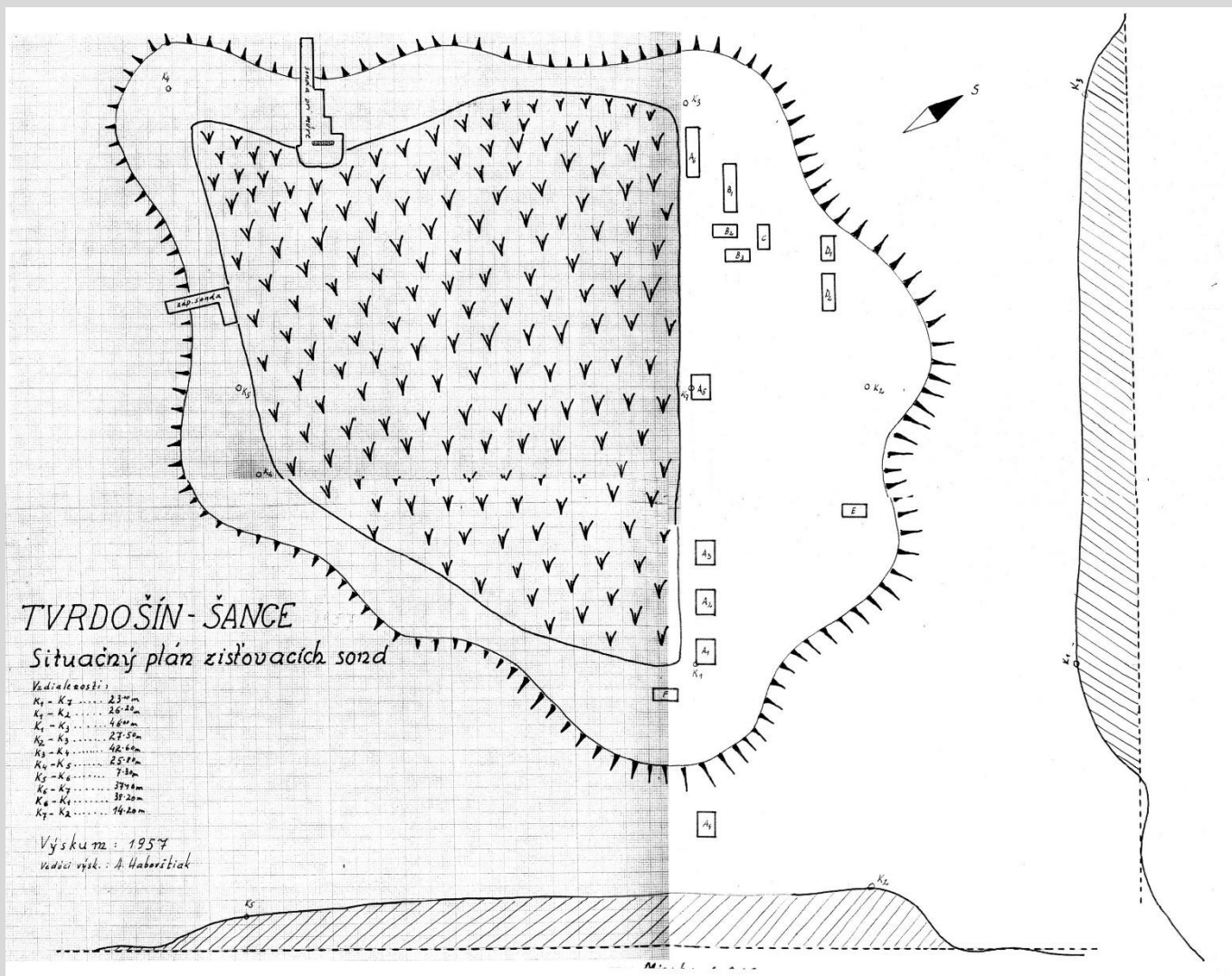
Partizánska Ľupča, meštiansky dom 81  
2025 – Archeovýskum s.r.o.




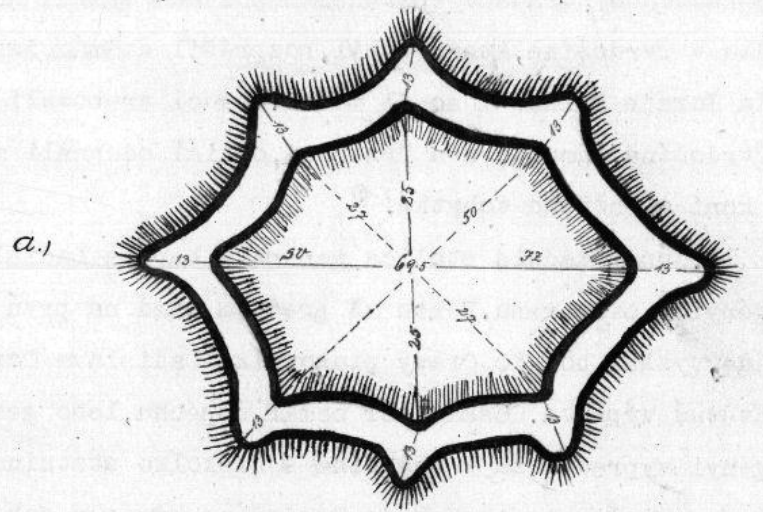
# Návrh na vyhlásenie archeologickej lokality za NKP – Tvrdošín, poloha Dielce/Šance



# Zabudnutý výskum A. Habovštiaka z roku 1957



# Podklady k vyhlášení



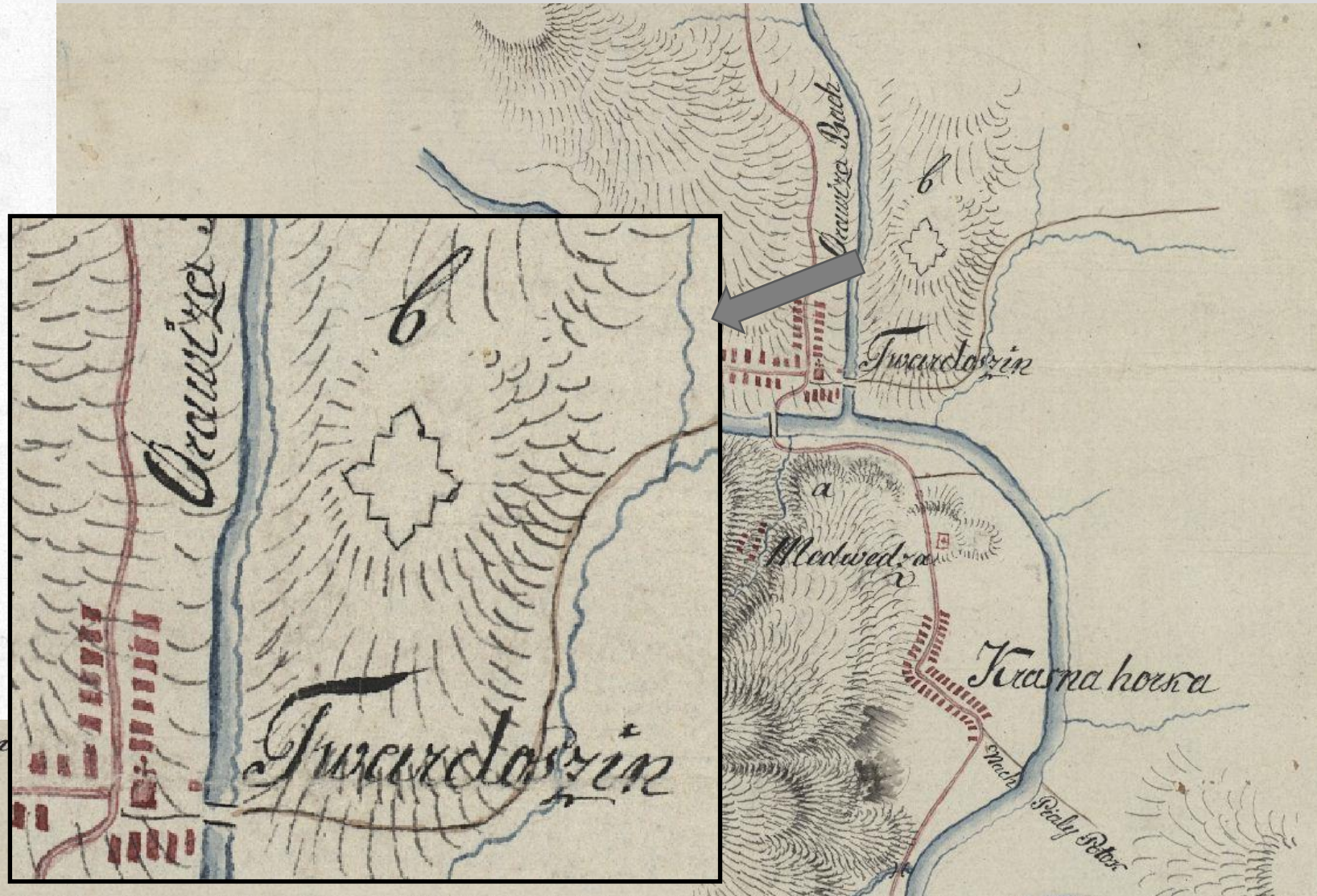
Plánok zemného opevnenia. 1:1000.

a. Pôdorys.

b. Rez 50-32, terajší stav.

c. --- --- pravdepodobný pôvodný stav násypu. Zamerat. inž. A. Karulják.

Mapa opevnení na Orave, 1808, výrez







# DETEKTORIZMUS

Spolupráca x zásadné odmietnutie

Celoeurópsky problém – rozdielne prístupy



The screenshot shows the top navigation bar of the 'Archeologická mapa České republiky' website. It includes the logo, the site name, and navigation links for 'AMČR-PAS', 'Ke stažení / odkazy', and 'Kontakt'. A button labeled 'Přejít do AMČR' is also present. Below the navigation bar, the main content area features the title 'AMČR-PAS' and the subtitle 'Portál amatérských spolupracovníků a evidence samostatných nálezů'. A dashed line separates this from the text 'VSTUP DO PORTÁLU' and the URL 'HTTPS://AMCR.AISCR.CZ/PAS/'.

Archeologická mapa  
České republiky

AMČR-PAS Ke stažení / odkazy Kontakt

Přejít do AMČR

**AMČR-PAS**  
Portál amatérských spolupracovníků a evidence samostatných nálezů

VSTUP DO PORTÁLU  
[HTTPS://AMCR.AISCR.CZ/PAS/](https://amcr.aiscr.cz/pas/)

Slovensko – nejednotný názor (zapožičiavanie nálezov, preberanie nálezov, odmietanie)

# DETEKTORIZMUS

Kalameny, 2024 – nahlásený a odovzdaný nález polícii SR



# DETEKTORIZMUS

§ 40 ods. 6 Archeologický nález je vlastníctvom Slovenskej republiky

## § 249 trestného zákona

### Archeologické nálezy z nelegálnej činnosti

Kto neoprávnene vyhladáva, vykope, inak z miesta nálezu vyzdvihne, premiestni alebo prechováva archeologický nález, alebo kto inak poškodzuje alebo znehodnocuje archeologické dedičstvo, potrestá sa odňatím slobody až na dva roky.

Podľa **§ 40 ods. 7 pamiatkového zákona** „*archeologický nález sa chráni podľa osobitného predpisu*“. Ním je zákon č. 206/2009 Z. z. o múzeách a galériách a o ochrane predmetov kultúrnej hodnoty. **Archeologické nálezy patria k predmetom kultúrnej hodnoty**, ktoré podľa § 2 ods. 2 tohto zákona sú **zbierkovými predmetmi**, ktoré „*sú odborne spravované vykonávaním základných odborných činností*“.

Podľa **§ 9 ods. 7 zákona č. 206/2009 Z. z.** o múzeách a galériách a o ochrane predmetov kultúrnej hodnoty „*predmety kultúrnej hodnoty nie je možné nadobúdať ako zbierkové predmety, ak sú hnutelnými archeologickými nálezmi (podľa § 2 ods. 5 zákona č. 49/2002 Z. z. v znení neskorších predpisov) pochádzajúcimi z nepovolených výskumov a výkopov alebo pochádzajú z inej trestnej činnosti*“.

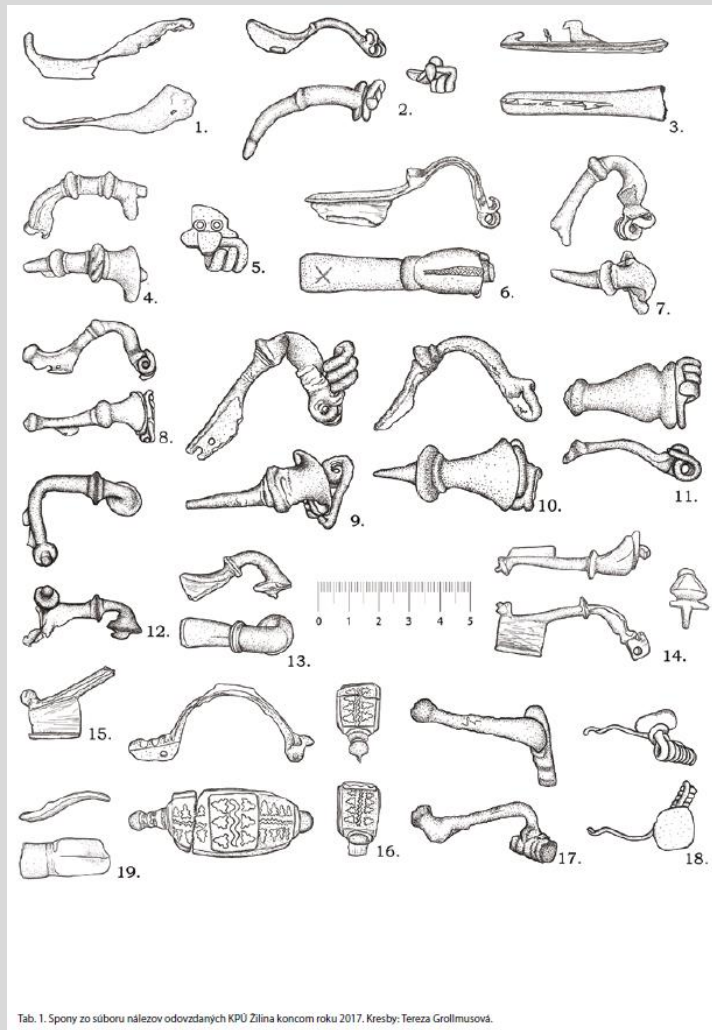

Pamiatkový úrad Slovenskej republiky (ďalej len „PÚ SR“) ako druhostupňový orgán štátnej správy na úseku ochrany pamiatkového fondu a príslušné krajské pamiatkové úrady (ďalej len „KPÚ“) ako prvostupňové orgány štátnej správy na úseku ochrany pamiatkového fondu **majú právomoc rozhodnúť o postupe pri preberaní takýchto predmetov**. Ak archeologické nálezy získané nelegálnou cestou nesú znaky trestného činu, KPÚ majú možnosť vyhodnotiť jednotlivé prípady ako priestupok. Podľa § 42 ods. 2 KPÚ môžu udeliť pokutu, ale aj nemusia.

Trestný zákon, ktorý rieši trestnú činnosť nelegálneho vyhladávania archeologických nálezov detekčnými zariadeniami, v **§ 10 ods. 2** uvádza, že nejde o trestný čin, „*ak vzhľadom na spôsob vykonania činu a jeho následky, okolnosti, za ktorých bol čin spáchaný, mieru zavinenia a pohnútku páchatel'a je jeho závažnosť nepatrná*“.

# DETEKTORIZMUS

Prax na KPÚ ZA

Desiatky nálezov včítane depotov a výnimočne vzácných nálezov zachránené



Tab. 1. Spony zo súboru nálezov odovzdaných KPÚ Zilina koncom roku 2017. Kresby: Tereza Grollmusová.

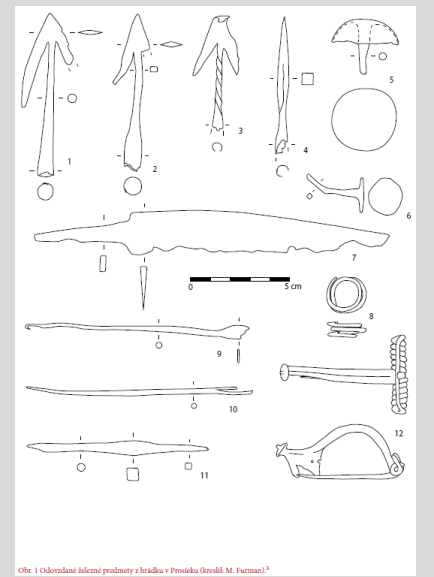


Martinček

Obr. 2 Foto odovzdaných bronzových kruhov, k. ú. Martinček (spracoval: M. Furman).



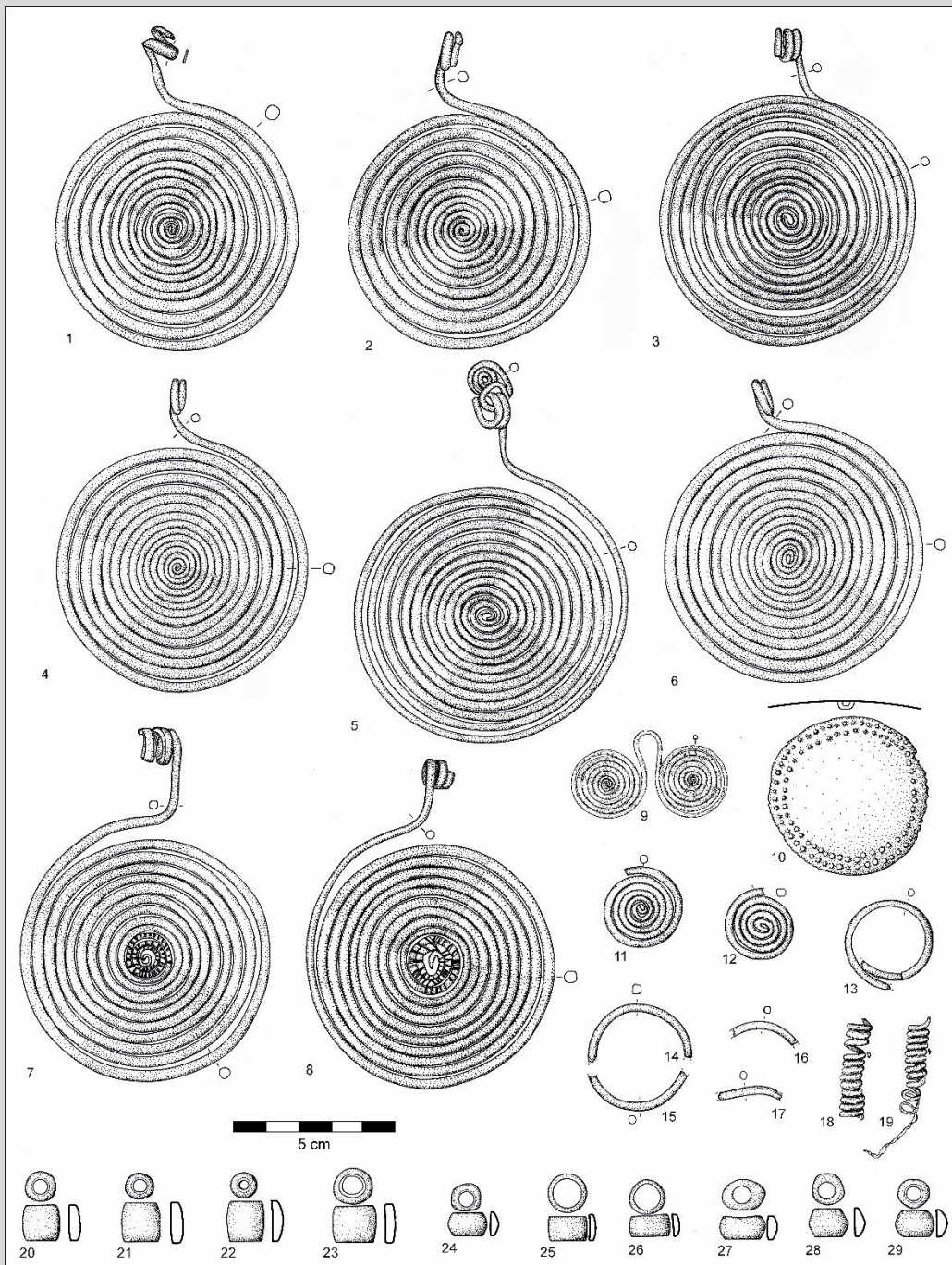
Obr. 4 Odovzdané nálezy mincí pred konverziou, bez mierky (foto: M. Furman)<sup>4</sup>



Obr. 1 Odovzdané železné predmety z brádky v Proseku (kresbil: M. Furman)<sup>3</sup>

Komjatná

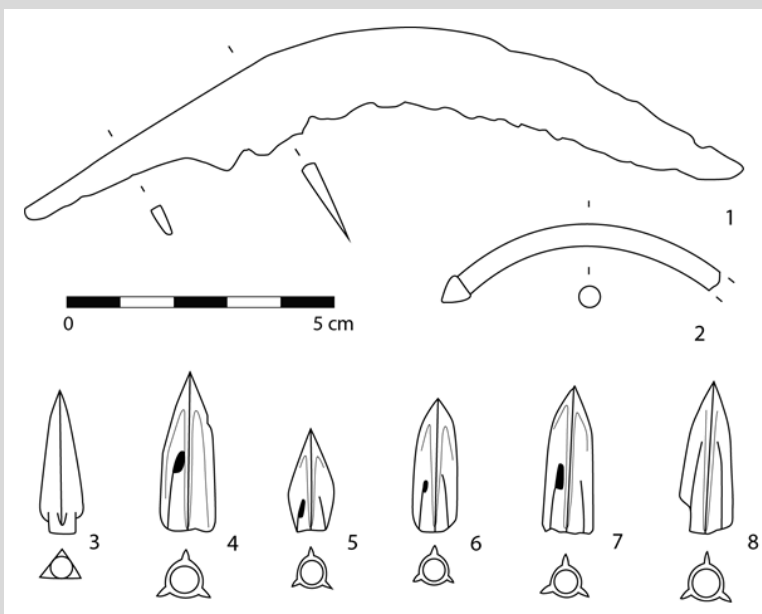
2023



Závažná Poruba,  
2019

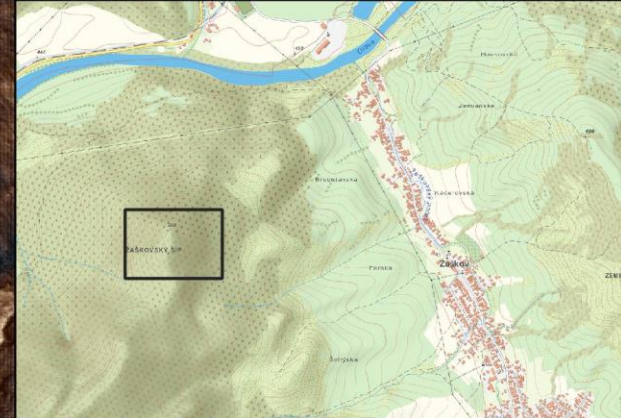

Peňazokazecká  
dielňa






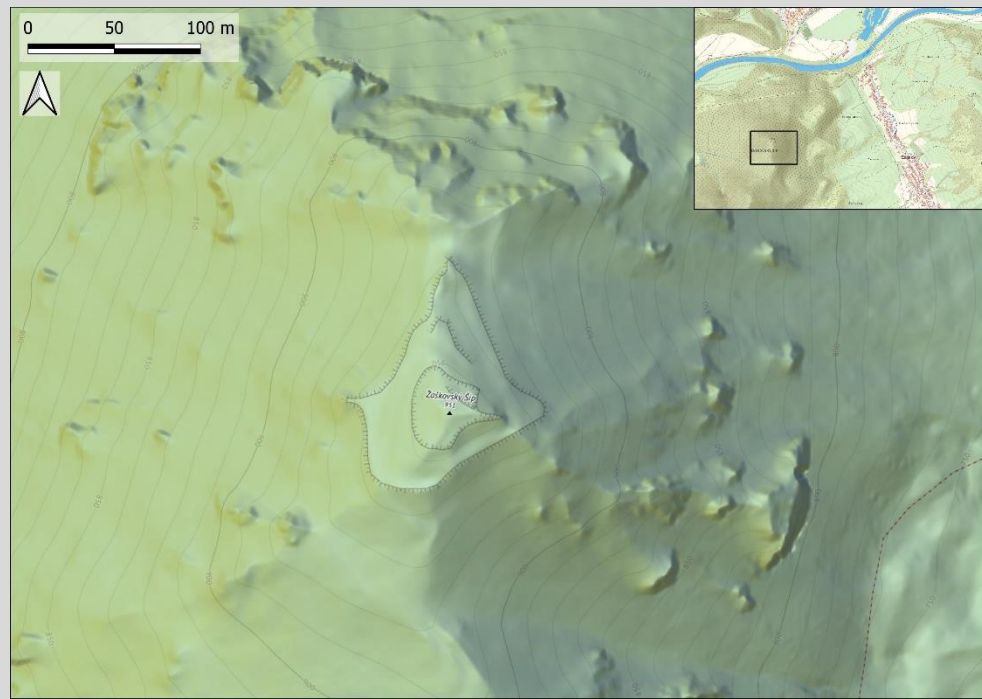
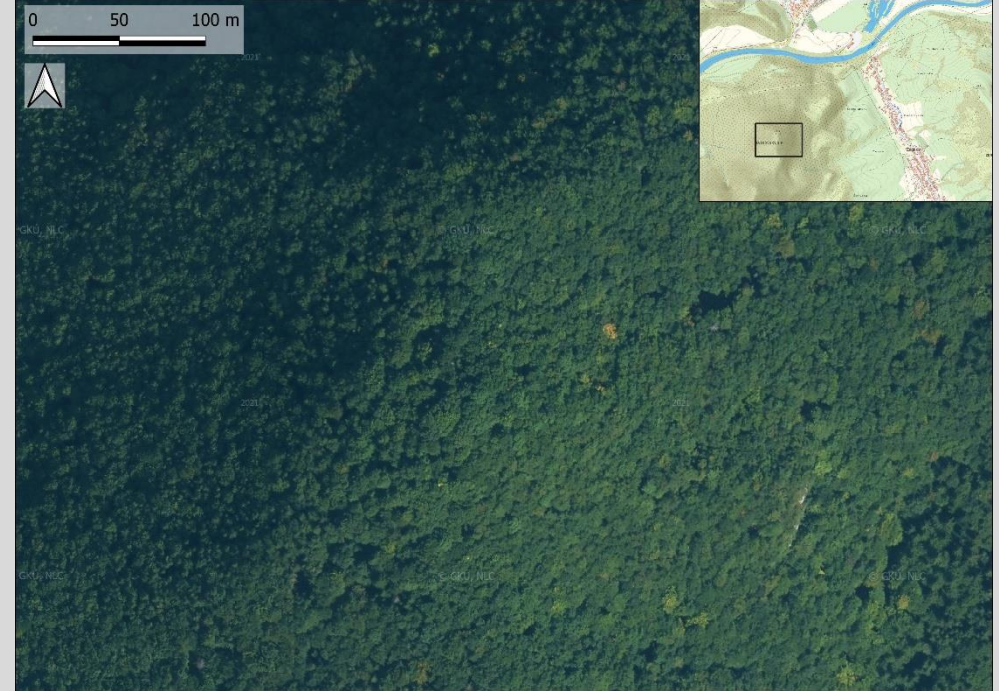
ŽAŠKOV

ŽAŠKOVSKÝ ŠÍP



26. 4. 2022

25. 4. 2023







# Pandora 2018

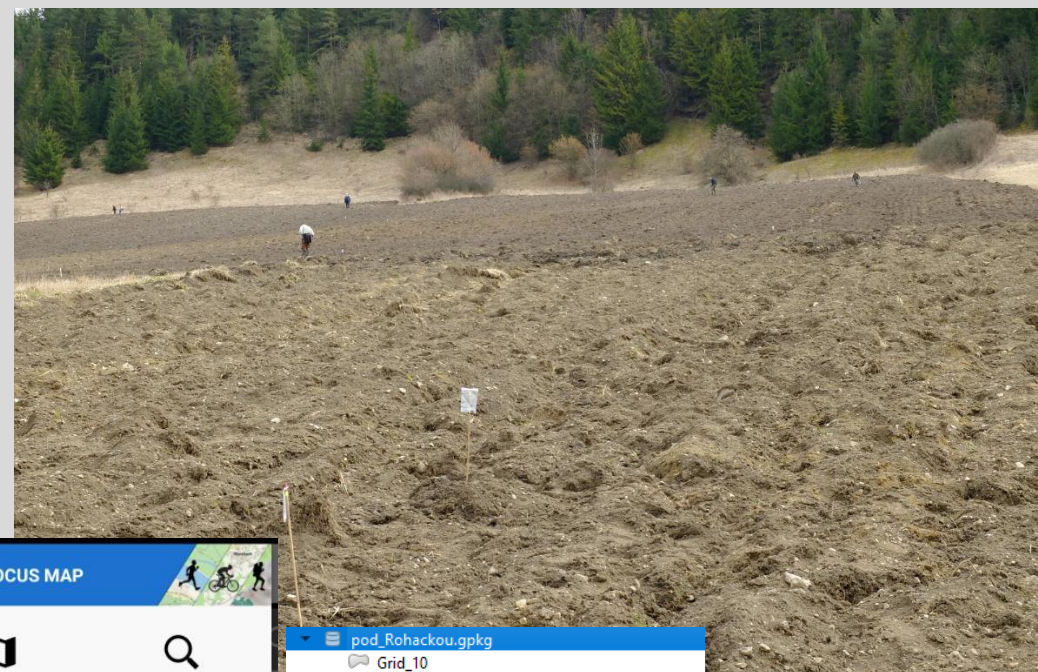
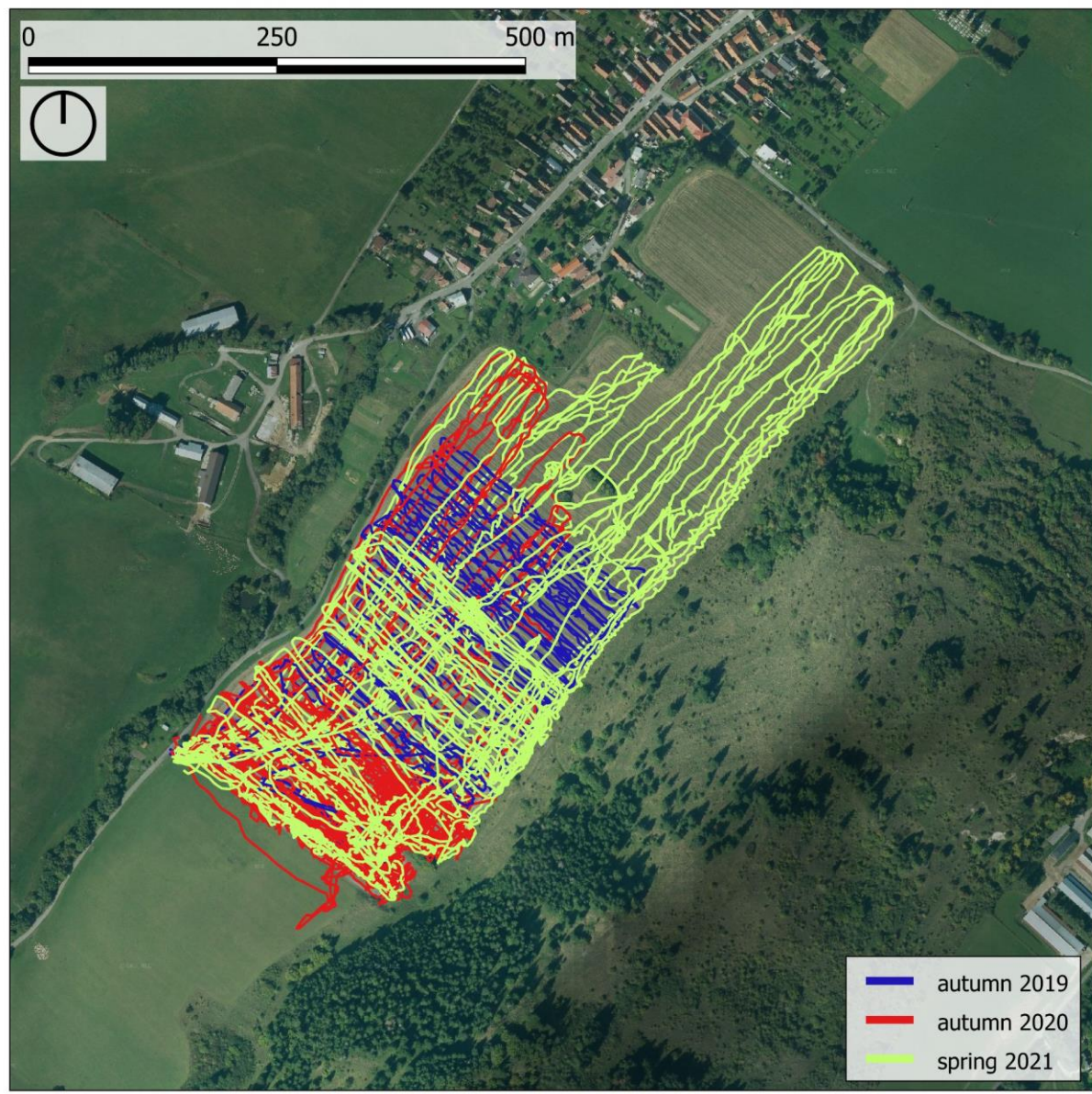




# Archeologický výskum polykultúrneho sídliska v polohe Pod Rohačkou 2018-2021



# Metodológia prieskumu



LOCUS MAP

Maps Search

Points Tracks

Track recording Route planner

More functions →

Locus Store

Web services

Settings

LOCUS MAP WORLD


- pod\_Rohackou.gpkg
- Grid\_10
  - grid\_15
  - grid\_15m
  - layer\_styles
  - pod\_Rohackou
  - pod\_Rohackou\_JanoZ\_2019-11-12
  - pod\_Rohackou\_JanoZ\_2020-11-11
  - pod\_Rohackou\_JanoZ\_2021-03-31
  - pod\_Rohackou\_Jano\_2020-09-04
  - pod\_Rohackou\_Jaro1\_2019-11-12
  - pod\_Rohackou\_Jaro1\_2020-09-04
  - pod\_Rohackou\_Jaro1\_2020-11-11
  - pod\_Rohackou\_Jaro1\_2021-03-31
  - pod\_Rohackou\_Jaro2\_2019-11-12
  - pod\_Rohackou\_Jaro2\_2019-11-19
  - pod\_Rohackou\_Jaro2\_2020-09-04
  - pod\_Rohackou\_Jaro2\_2021-03-31
  - pod\_Rohackou\_MartinF\_2019-11-19
  - pod\_Rohackou\_MartinF\_2020-11-11
  - pod\_Rohackou\_Martin\_2020-09-04
  - pod\_Rohackou\_Mato\_2021-03-25
  - pod\_Rohackou\_Mato\_2021-03-31
  - pod\_Rohackou\_Mato\_2021-04-30
  - pod\_Rohackou\_Roman\_2019-11-12
  - pod\_Rohackou\_Roman\_2020-09-04
  - pod\_Rohackou\_Roman\_2020-11-11
  - pod\_Rohackou\_Stefan\_2021-04-30
  - pod\_Rohackou\_Tomas\_2021-04-30
  - pod\_Rohackou\_XY\_2021-04-30

pod\_Rohackou\_finds

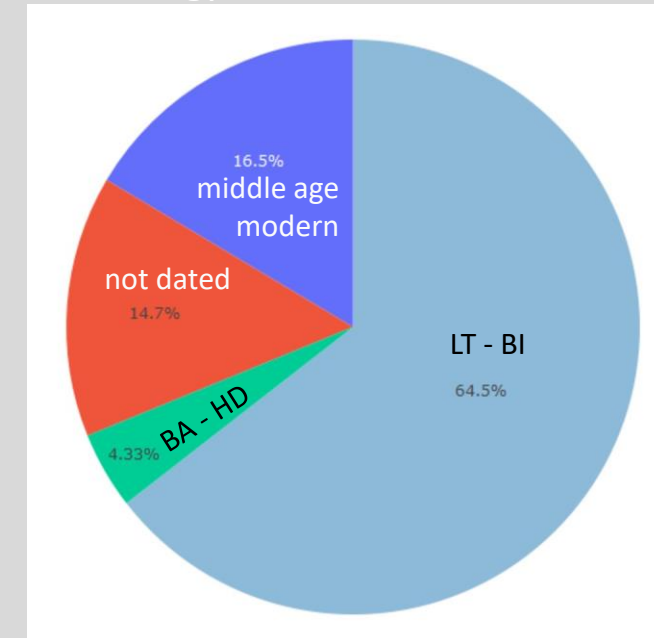
Fields

#	Name	Type	Null	Default
0	-	INTEGER	N	
1	geom	POINT	Y	
2	FID	MEDIUMINT	Y	
3	ID	TEXT	Y	
4	ID_Final	TEXT	Y	
5	X_JTSK	REAL	Y	
6	Y_JTSK	REAL	Y	
7	Z_JTSK	REAL	Y	
8	predmet_druh	TEXT	Y	
9	predmet_typ	TEXT	Y	
10	nominal	TEXT	Y	
11	emitent	TEXT	Y	
12	proveniencia	TEXT	Y	
13	mincovna	TEXT	Y	
14	vaha_g	REAL	Y	
15	priemer_mm	TEXT	Y	
16	predmet_ks	MEDIUMINT	Y	
17	material	TEXT	Y	
18	zachovanie	TEXT	Y	
19	hlbka_cm	MEDIUMINT	Y	
20	datovanie_01	TEXT	Y	
21	datovanie_02	TEXT	Y	
22	datovanie_03	TEXT	Y	
23	datovanie_04	TEXT	Y	
24	datum	DATE	Y	
25	datovanie_group	TEXT(40)	Y	

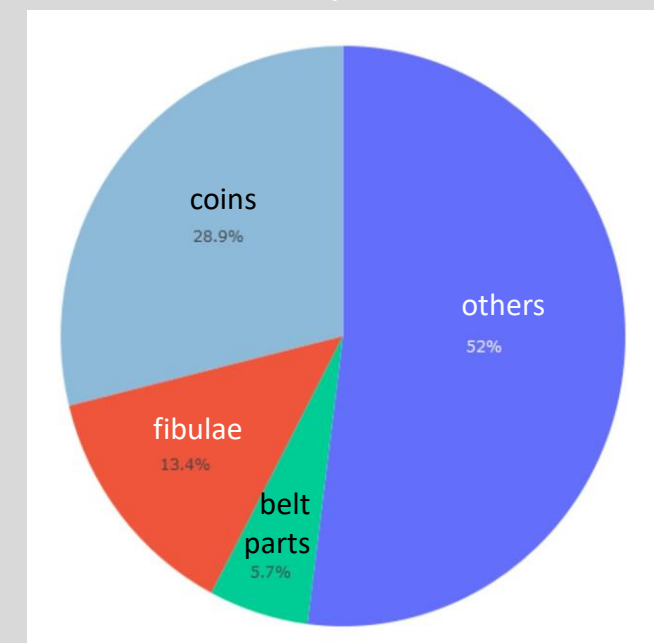
# Kovové nálezy



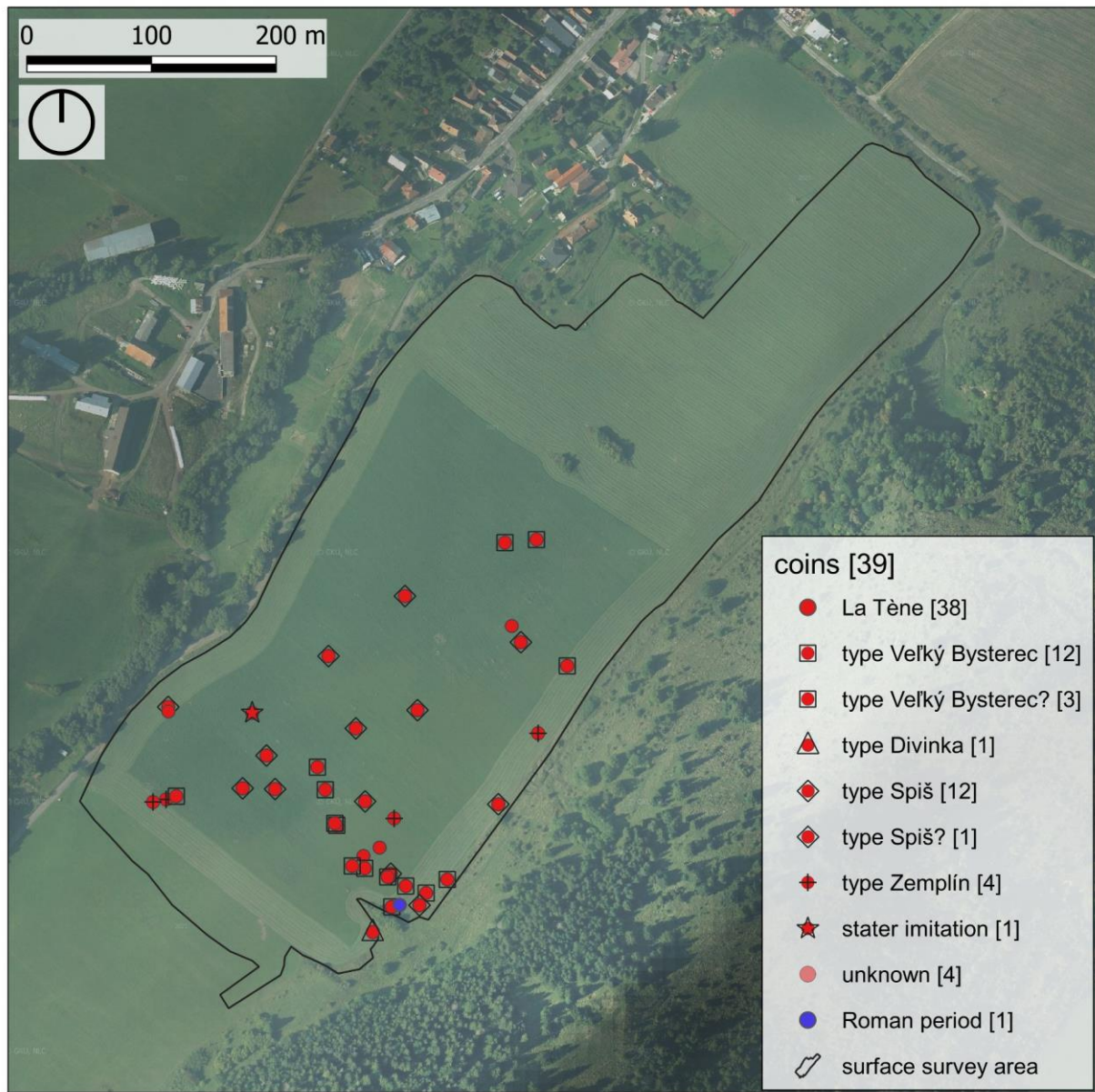
## Chronology distribution



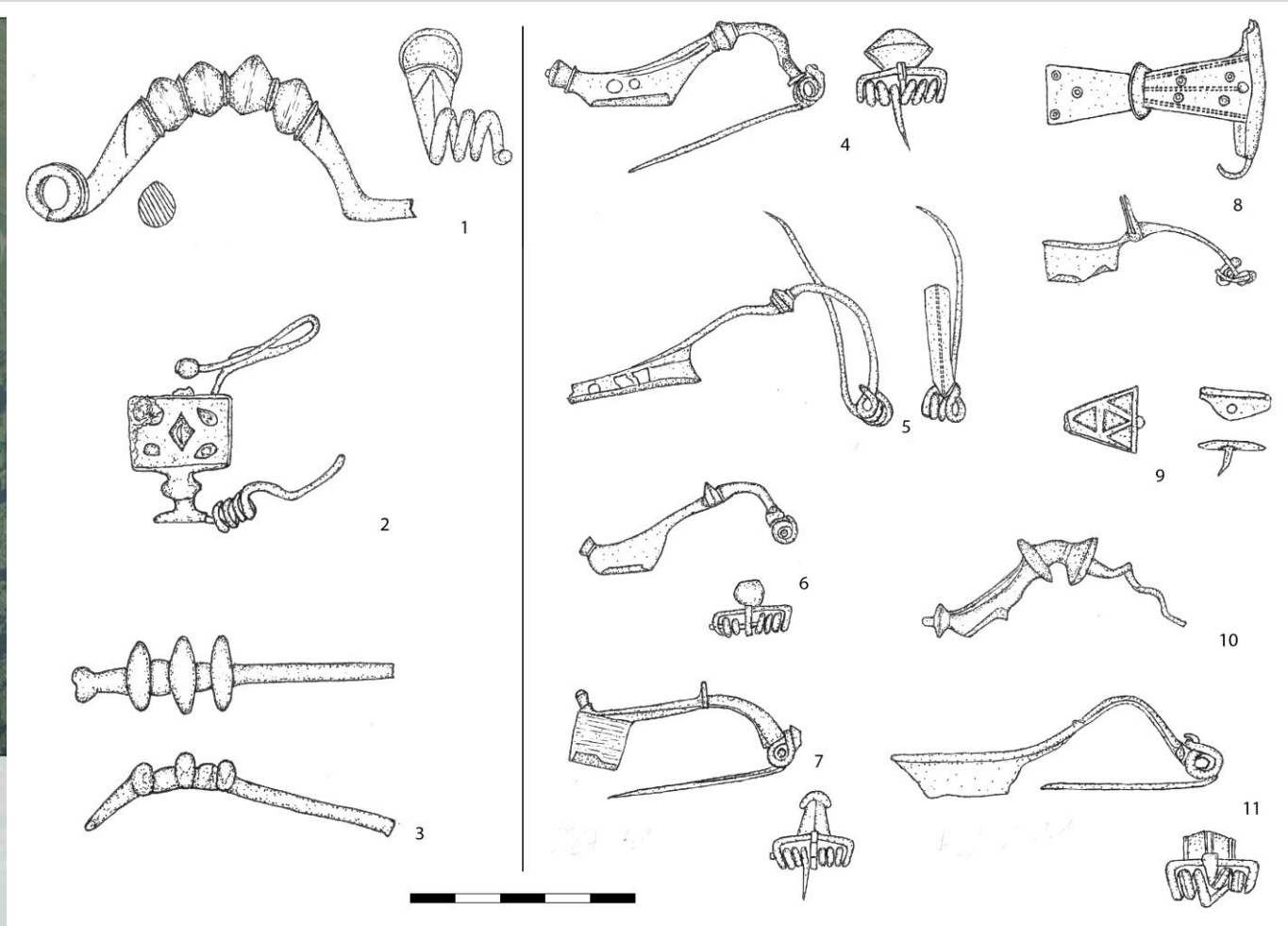
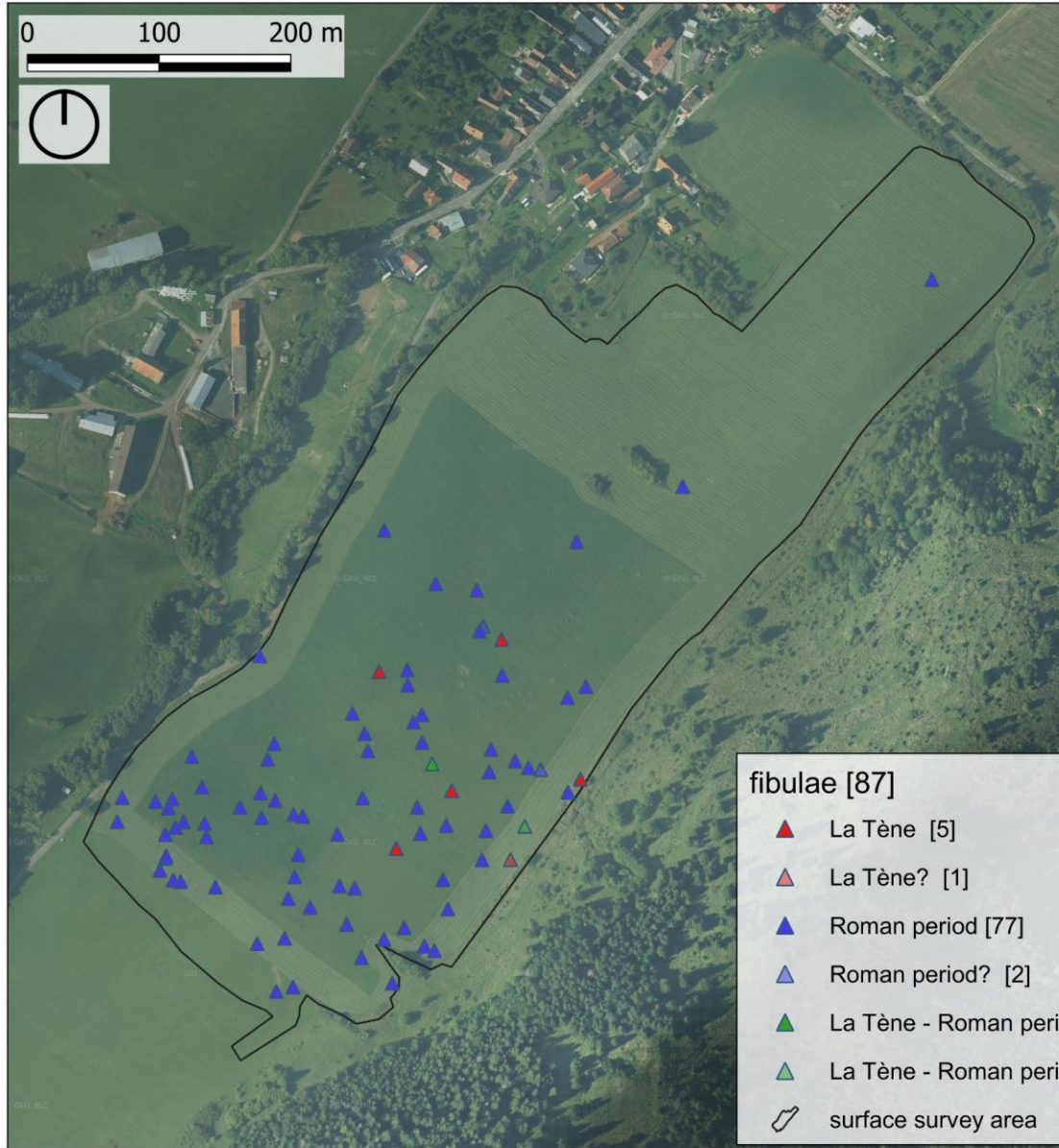
## La Tène – Roman period finds



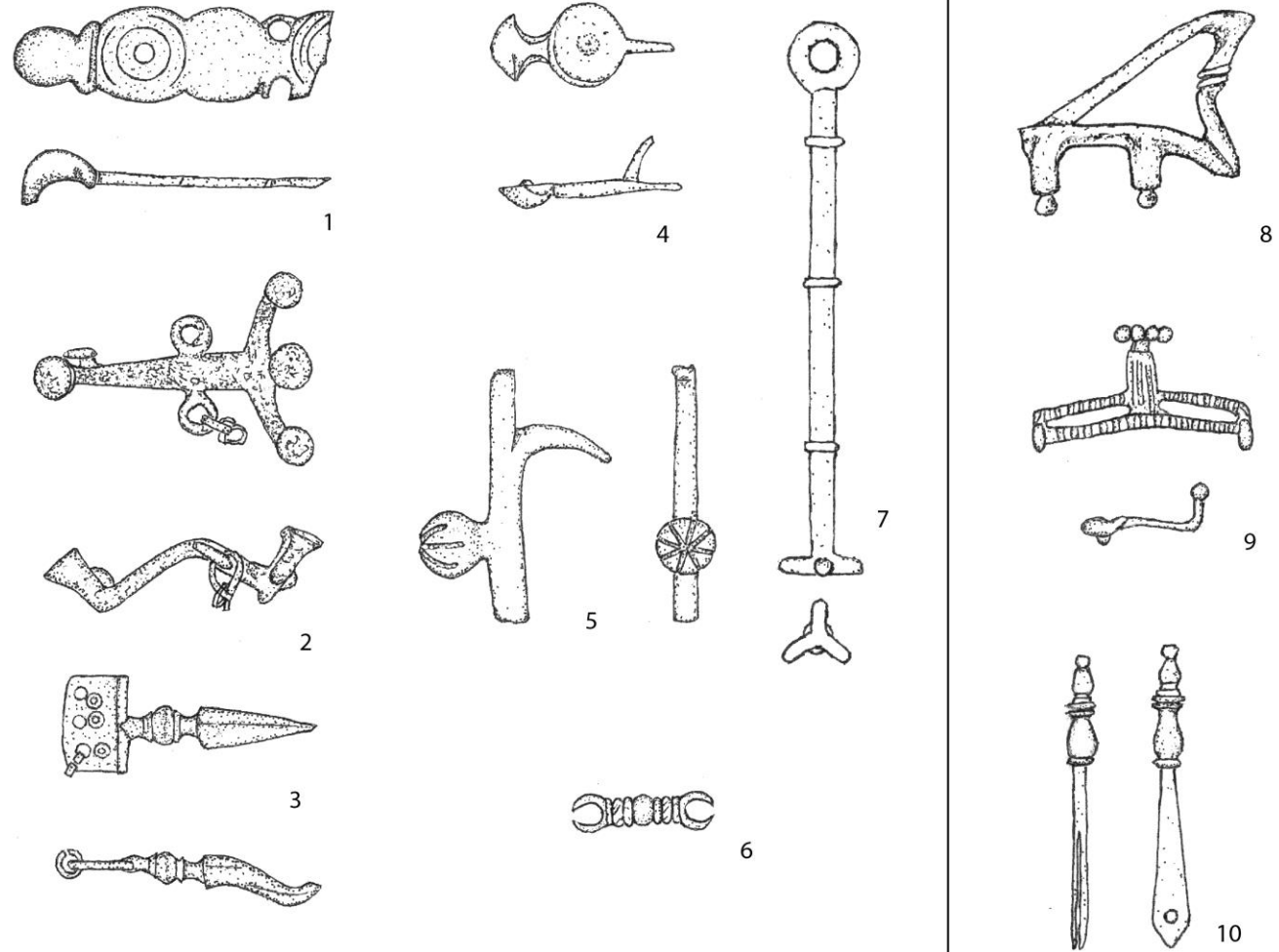
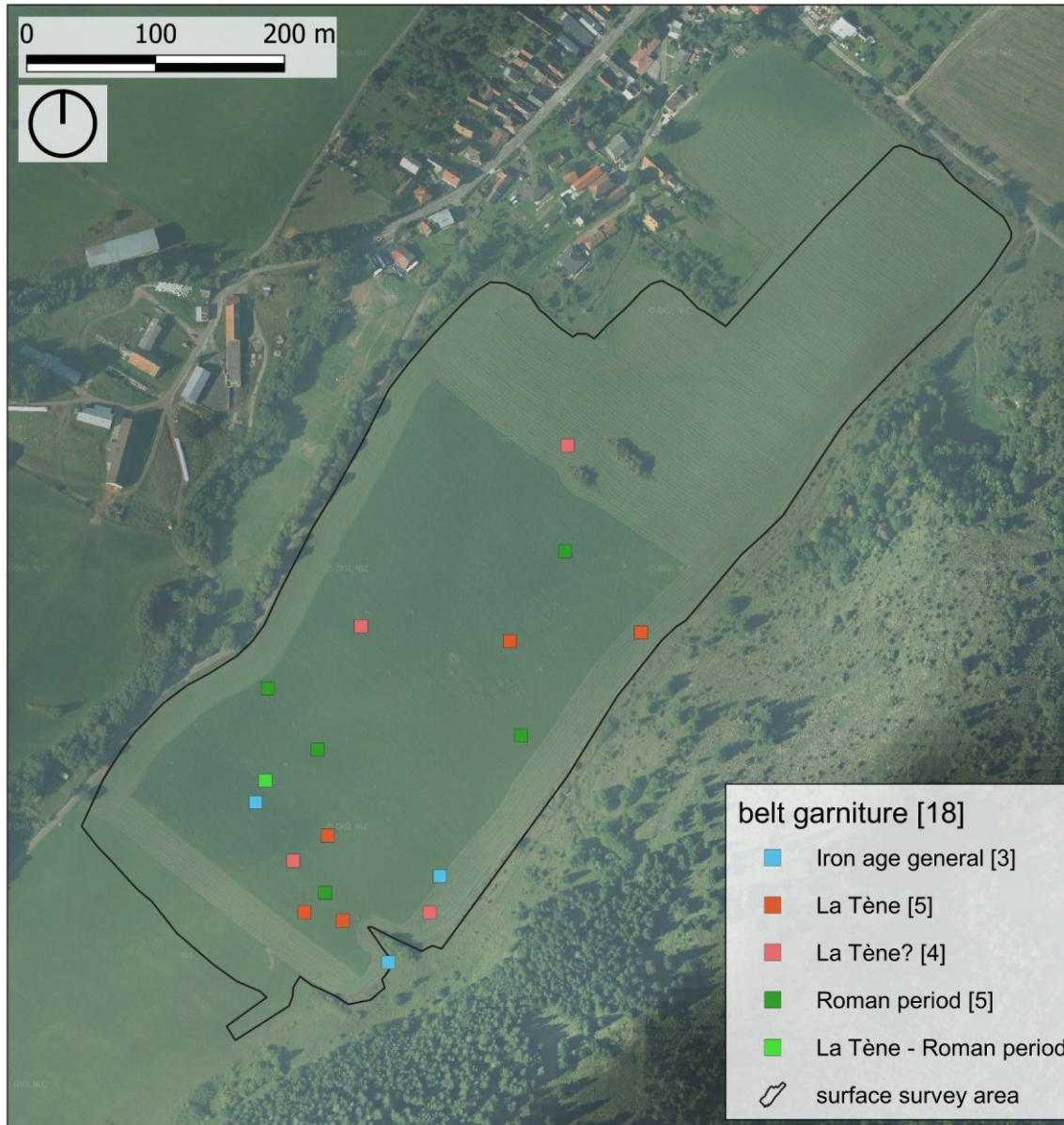
# mince



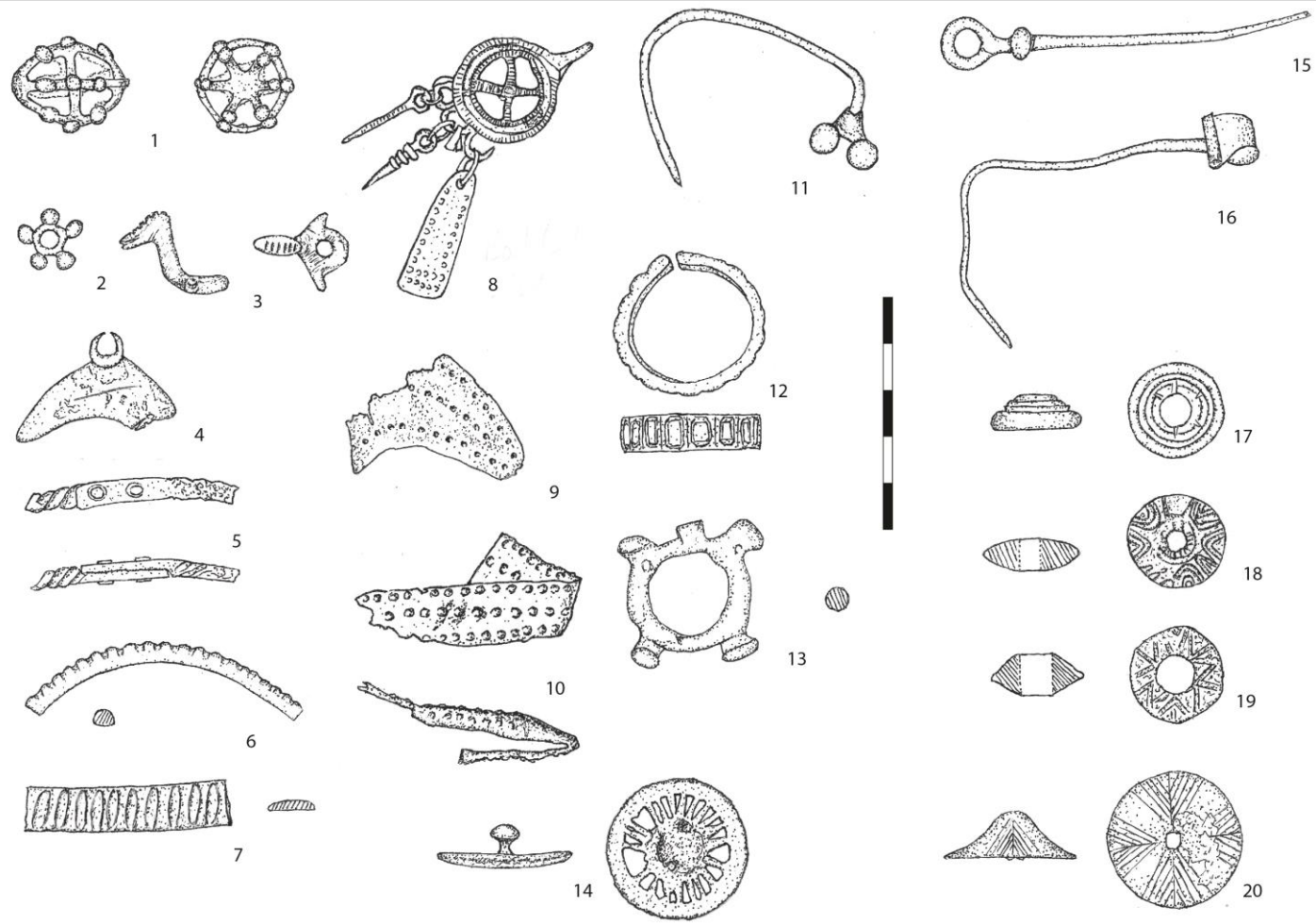
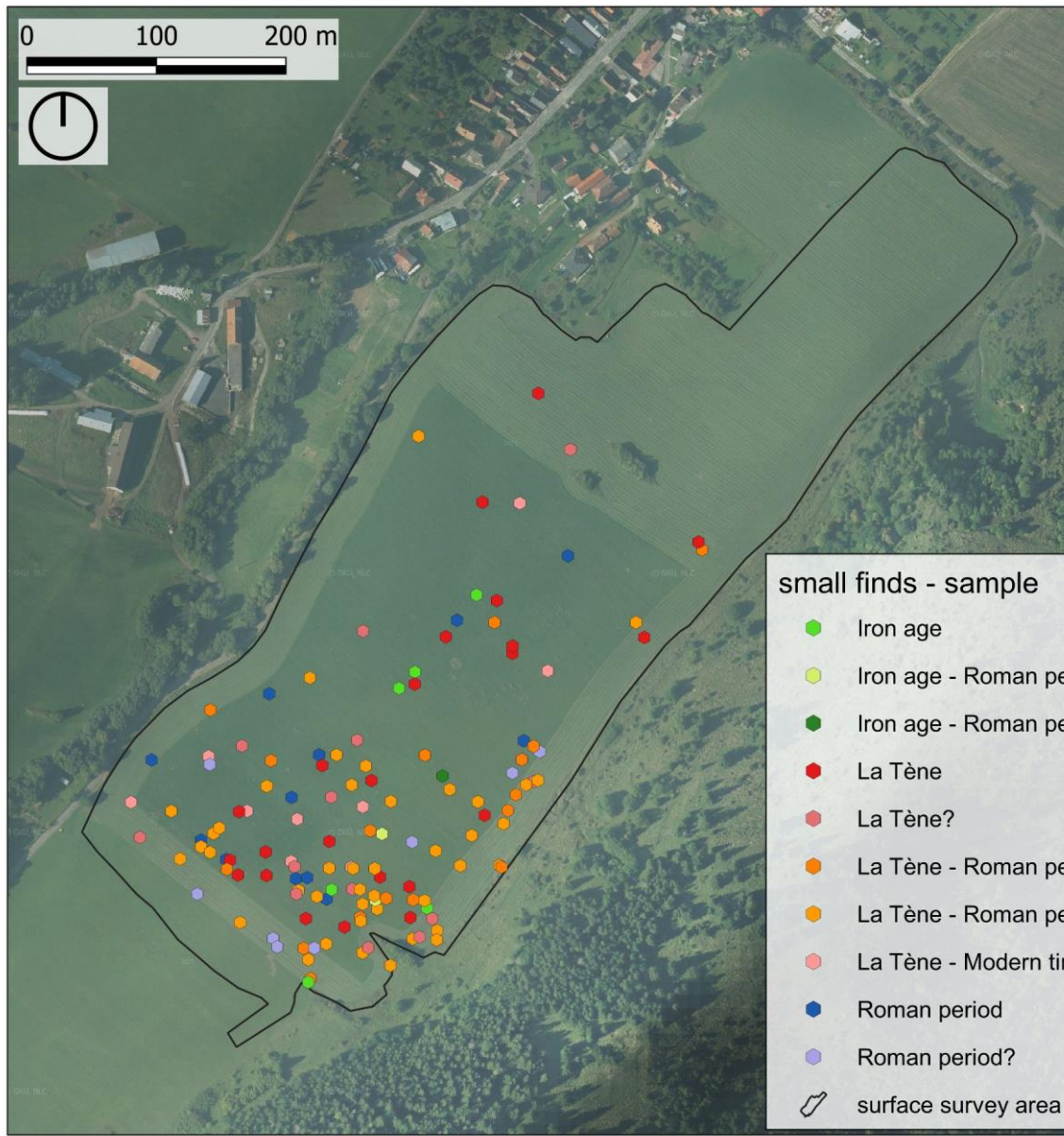
# Spony



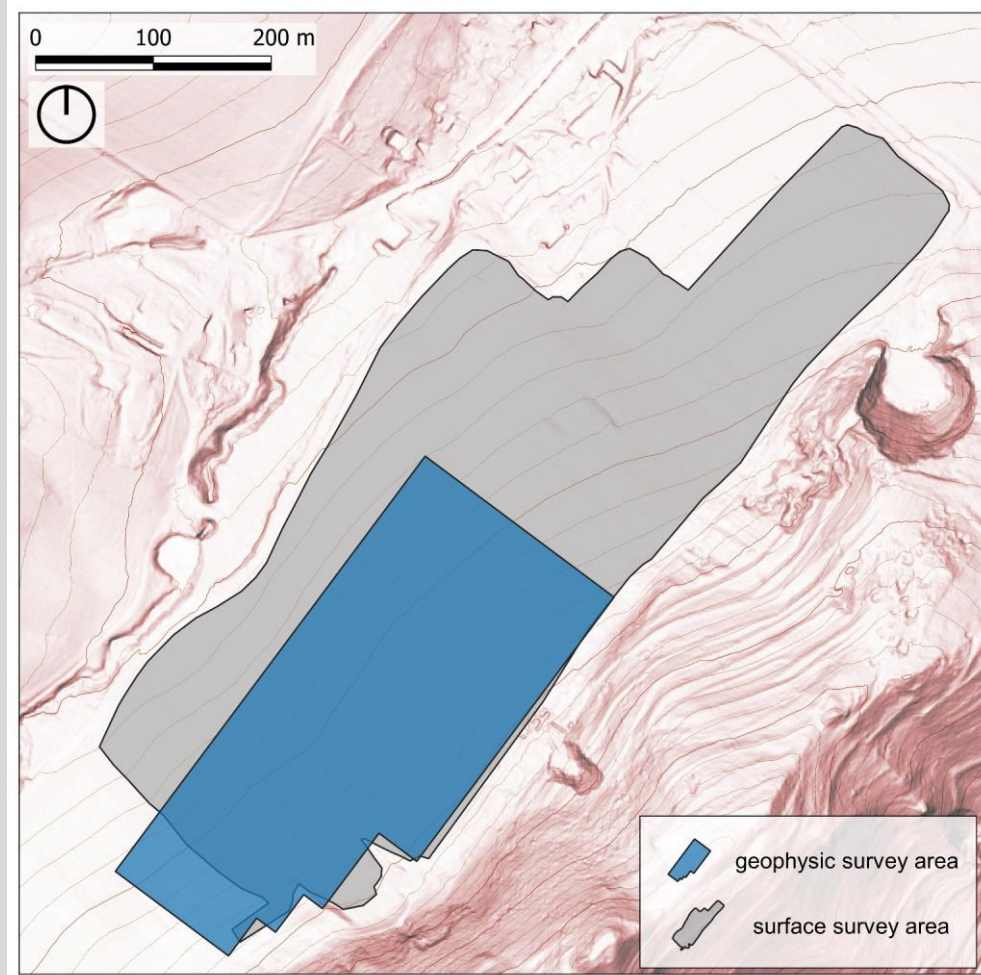
# Opasky a ich súčasti



# Drobné nálezy



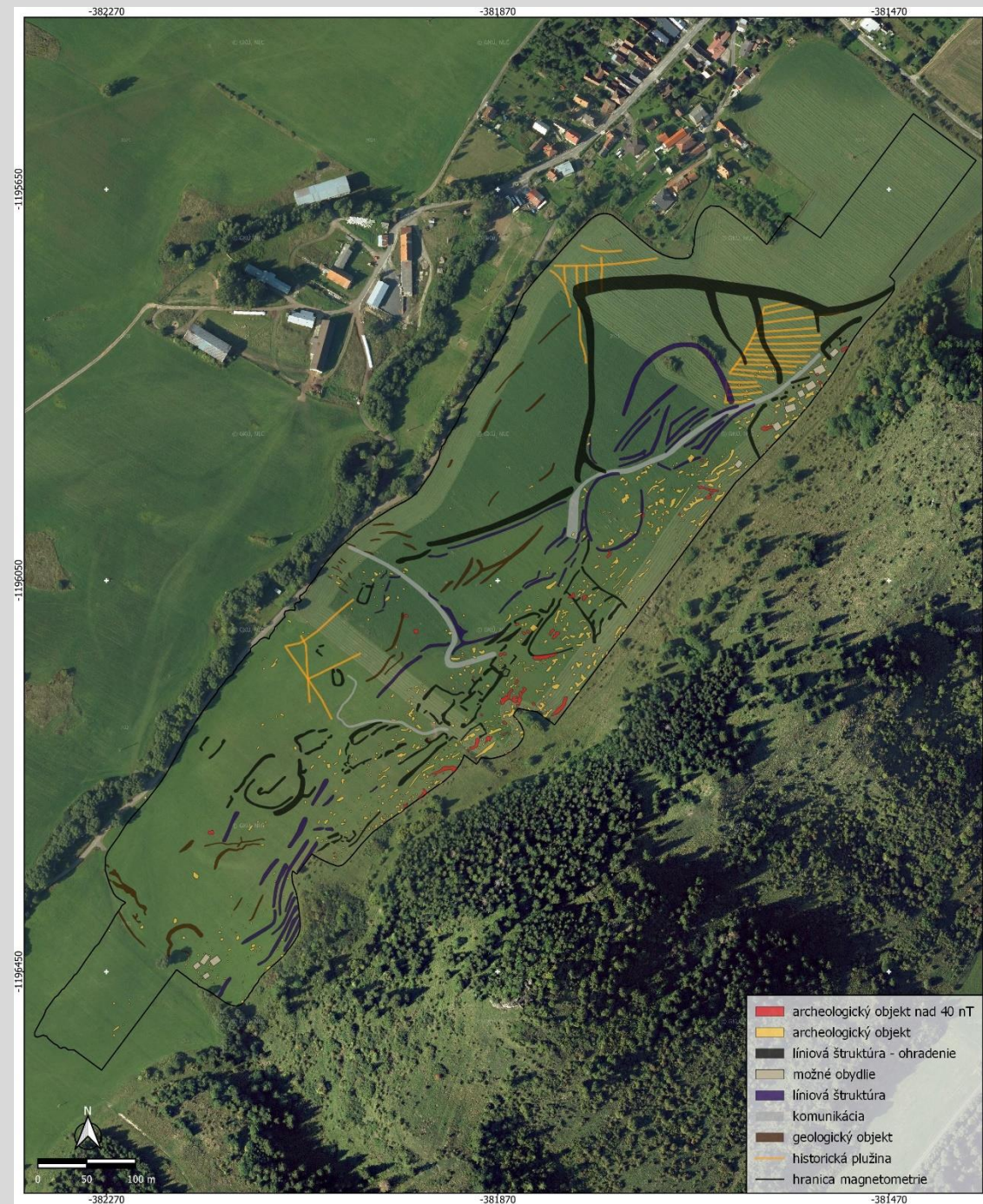

# Geofyzikálny prieskum



# magnetometria



Data recording  
- profile interval 1m  
- sampling interval 0,25m



# Ojedinelé/stratové nálezy



# Delenie plomb

Neexistuje žiadna detailná kategorizácia/typológia

## Podľa tvaru:

- „**Cloth seals**“ textilné/colné – stredovek až 19. storočie
- „**Bag Seals**“ 19.-20 storočie – gro nálezov – iný spôsob vyhotovenia – súvisí s novými patentami

## Podľa toho, na čo boli použité:

- textilné
- mlýnske
- poštové
- vojenské
- dopravné
- colné
- tabakové
- rodové
- firmené...




Figure 1. Detail of the entrance gate of the Municipal Museum, De Lakenhal, at Leiden. Courtesy of Paul R. Huey.

Colné, poštové, bankové = úradné plomby

Vojenské plomby = určené na plombovanie muničných debien

**Cloth seal (textilná plomba)** – olovená pečať, prevažne printitovaná na kusy látky.



0164



0163

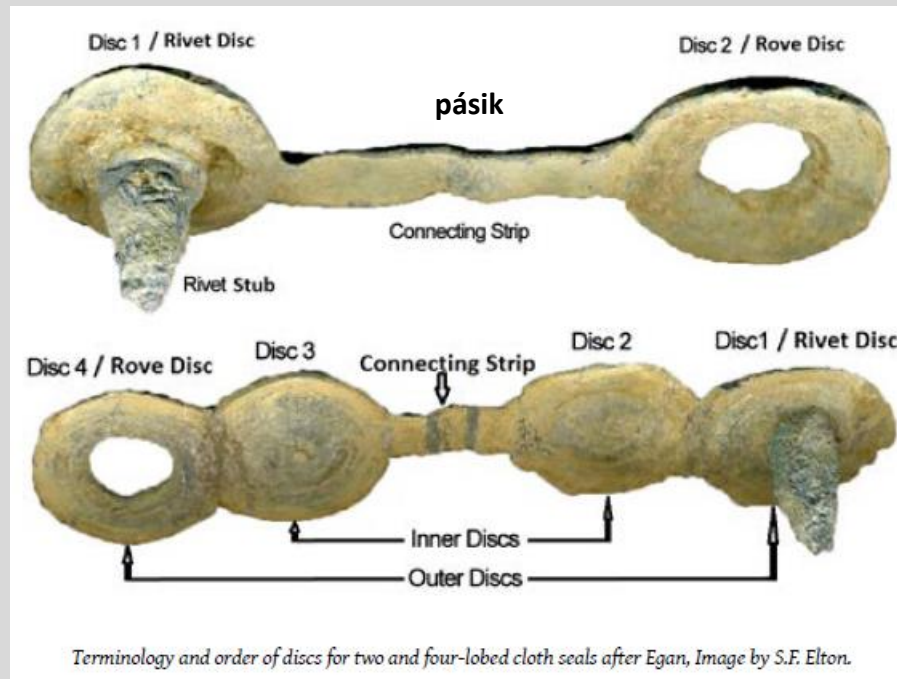


0007



0295

zdroj: <https://plomby.spolokseptentrio.sk/sk/olovene-plomby>



(Zdroj: Elton 2017, 6)



(Zdroj: Elton 2017, 60)



Zbierka K. Mlýnka

## Textilné plomby (Cloth Seals) – staršia kategória

Drvivá väčšina z nich, hoci nie všetky, sú **nitovacie plomby** (*rivet type seals*).

- Pozostávajú z dvoch alebo viacerých kotúčikov olova, zvyčajne spojených spojovacími pásikmi.
- Pripevňujú sa k súknu tak, že sa **nit na jednom kotúčiku prevlečie cez látku** a cez otvor v inom kotúčiku, a potom sa nit **ohne a/alebo stlačí**, aby sa plomba upevnila – plombovacími kliešťami.
- Používali sa v **severozápadnej Európe od 13. storočia až do polovice 19. storočia** [Cuming, H.S., 1862, str. 279].



Plomba z Kentu, pre daň z látky pripevnená k časti pôvodného kusu látky (zdroj: Elton 2017, 8)



Príklad štyroch plomb, pripevnených k pôvodnému zvyšku látky, Nálezca Earl John Specht, Holandsko. Je to ilustrácia toho, že na jeden kus látky bolo pripevnených viacerých plomb, napr. označenie kvality, pôvodu, zaplatenia dane, obchodníka... (zdroj: Elton 2017, 33)

## Bag Seals – novšia kategória

Druhá kategória pozostáva z novších „vrecových“ plomb, nazvaných tak preto, že boli všeobecne pripevnené k vreciam, ktoré obsahovali konkrétnu komoditu, na ktorú odkazovali; takmer bez výnimky sú typu "bulla" (ako sa používali na pápežských dokumentoch).

- plomba typu **bulla** je jeden kotúčik olova, z vnútra dutý, pripevnený **šnúrou** alebo lankom, ktoré uzatvára vrece alebo obchádza produkt, pričom je **stlačené (zafixované) v olove plomby**.
- zvyčajne sa to dosiahne prevlečením šnúry cez jeden alebo dva otvory prechádzajúce celým priemerom kotúčika a **zafixovaním** stlačením olova.
- olovené „vrecové“ plomby sa stali bežnými počas **priemyselnej revolúcie v 18. storočí** a ustúpili až v polovici 20. storočia, kedy sa začal používať hliník, zliatiny a plasty, spolu s priamou tlačou na obaly.
- stále sú populárne v situáciách **bezpečnostného označovania** (napr. na meračoch energií – elektriny, plynu a vody).



0003



0008



0020



0006



0017



0077

plomby.spolokseptentrio.sk/olovene-plomby

Uložené odkazy | PAMIS | Bookmarks | Welcome - eOIS | mapy | Importované z pre... | CEANS | matrika | Liptov-Orava-Turiec | Nastavenia | Studijné materiály | CES\_FIORI

Spolok septentrio Domov Olovené plomby História Novinky Literatúra Spolok Septentrio Kontakt SK

Zobrazit 10 záznamov Hľadať:

I.Č.	Zobrazenie	Druh plomby	Región	Kataster	Poloha	Datovanie	Kľúčové slová
0001		pivovarská	Považie	Varín	Zátepličie od Váhu	1897/19 stor.	ERZH BRAMEREI KORUNA SAYBUSCH
0002		mlynská	Považie	Varín	Zátepličie od Váhu	2. polovica 19. stor. / 1. polovica 20. stor.	ISTVAN DEBRECZEN GÓZMALOM TÁRSULAT
0003		mlynská	Považie	Varín	Zátepličie od Váhu	2. polovica 19. stor. / 1. polovica 20. stor.	ISTVAN DEBRECZEN GÓZMALOM TÁRSULAT

Spolok septentrio Domov Olovené plomby História Novinky Literatúra Spolok Septentrio Kontakt SK

## História plômb

Olovené plomby môžeme definovať ako malé kovové predmety, ktoré boli ochrannými znakmi označujúcimi pôvod tovaru a zaručovali jeho kvalitu kupujúcemu. Pripravovali sa kusy látky alebo na vrecia a balíky s najrôznejšími komoditami.

Podľa spôsobu prevedenia môžeme olovené plomby rozdeliť do dvoch hlavných kategórií.

Tie z prvej kategórie - látkové plomby (anglicky cloth seals) sú staršie a sú tvorené zväčša z dvoch kotúčikov - jedným s dierkou a druhým s nitom, ktoré zvyčajne sú spojené páskom. K látke sa pripievajú tak, že sa nit na jednom kotúči prevlečie cez látku a cez otvor v druhom kotúči a potom sa ohne a/alebo stlačí, aby sa tesnenie upevnilo na mieste. Je známe, že sa tieto typy plomb používali v severozápadnej Európe od 13. storočia až do polovice 19. storočia (Elton 2017, 4).

Obr. 1: Typy látkových plomb (podľa J. Hunka, 1999, obr. 2, 297).



k 28.4.2026  
419 ks online

Spolok septentrio Domov Olovené plomby História Novinky Literatúra Spolok Septentrio Kontakt SK

Číslo	0007
Druh plomby	textilná
Región	Považie
Kataster	Varín
Poloha	Zátepličie od Váhu
Hmotnosť	2,55 g
Rozmer	16x19 mm
Datovanie	1742 - 1805
Uloženie	KPUZA
Opis prednej strany	Nápis WIEN N. 8.
Opis zadnej strany	Rakúsko-Uhorská orlica s budzogaňom vpravo a mečom vľavo
Kľúčové slová	WIEN
Okolnosti nálezu	našiel R. Markuš detektorom a odovzdal na KPÚ Žilina 31.8.2021 (KPUZA-2021/20685-1/84177/FUR)
Poznámka	Olovená plomba, ktorá pochádza z Viedne. Jedná sa o obchodnú plombu, respektívne textilnú, pretože tento typ plošej plomby sa používal pri prevoze textíliu. Na jej reverze sa nachádza Rakúsko - Uhorská orlica s budzogaňom v pravej nohe a mečom v ľavej nohe. V tomto období (približne 1742 - 1805 sa tento znak používal aj na minciach. Viedenská colná pečať N8 na kusy látky. Pochádza z konca 18. storočia, pretože stredný erb s orlicou tvorí centrálnu časť súkromného erbu cisára Jozefa II. Habsburského - Lotrinského, ktorý vládol v rokoch 1764 až 1790.
Literatúra	<a href="https://europlombs.forumpolish.com/t5429-plomb-de-scelle-a-plateaux-pour-la-douane-de-vienne-no-8#22314">https://europlombs.forumpolish.com/t5429-plomb-de-scelle-a-plateaux-pour-la-douane-de-vienne-no-8#22314</a>

V prípade chyby alebo doplnenia údajov plomby nás prosím kontaktujte na mail: [spolok.septentrio@gmail.com](mailto:spolok.septentrio@gmail.com)

# Ohlásenie nálezu



# Likavka 23. 3. 2019 Poklad mincí





LIKAVKA  
DEPOT MINCI  
23 3 2 019



dno nádoby

najväčšia koncentrácia mincí



pokrievka



rozptyl mincí

LIKAVKA  
DEPOT MINCI  
23 3 2 01 9







## ZVYŠKY TKANINY




Analýzu zabezpečil Dr. Łukasz Antosik,  
pracovník Archeologického a Etnologického inštitútu Poľskej akadémie vied v Łodzi




# KOVOVÁ POKRIEVKA

foto: M. Furman



Vnútoraná strana



Vonkajšia strana

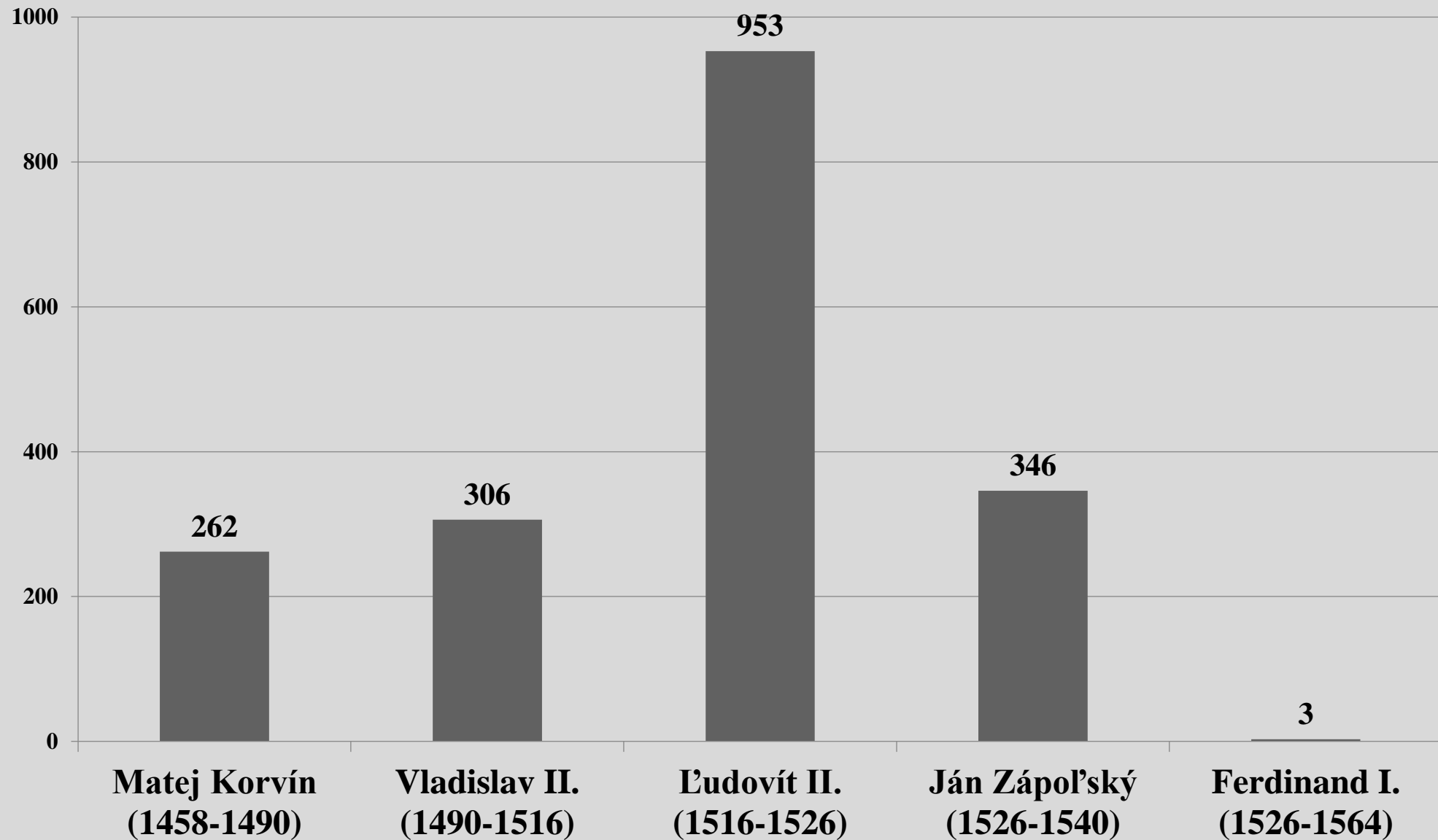


## REŠTAUROVANÁ NÁDOBA

Autor: Michael Daskalakis,  
PM Žilina, foto: M. Furman



Rozdelenie mincí podľa panovníkov - Uhorsko (1468-1527)  
1870 ks (1868 denárov a 2 dukáty)



## Ján Zápoľský (1526-1540), denár z r. 1527 (346 ks)

1. Kremnica (K-T) – Jakub Tornallyai - 314 ks  
datovanie nálezu: Ján Zápoľský ovládol hornouhorské banské mestá, vrátane Kremnice na konci roka 1526 (29. 11. oznámil mestu, že vymenoval Tornallyaiho za pokladníka) – mesto zostalo v rukách Jána Zápoľského do 29. 6. 1527, kedy ich získal na svoju stranu späť Ferdinand I.
2. Košice (C-M) – 32 ks



## Dobová hodnota pokladu

1 dukát = 100 denárov

Poklad: 1868 + 2 dukáty

Hodnota:

20,68 dukátov

2068 denárov



## Kúpna sila pokladu

### MZDY:

Tesársky tovariš (Banská Bystrica) =  
12,50 denárov (deň) = 165,44 dní práce

Nádenník (Trnava) = 8 denárov (deň) = 258,5 dňa práce


### CENY:

Tokajské víno: 1 holba (0,84 l) = 3,82 denárov –  
za poklad = 541,36 holieb, čiže 454 litrov.

Šindle: 1000 ks = cca 90 denárov – za poklad = 229 777 šindľov.

Hovädzie mäso: 1 funt (Trnava)-0,56 kg = 1,66 denárov (1540) – za poklad 1245,8 funtov,  
čiže 697,6 kg.

Obilie: 1 trnavská merica (31,27 l) = 9,31 denárov – za poklad = 222,12 meríc, čiže cca  
6946 litrov.



Zdroj: prednáška M. Budaj/M. Furman: Kremnica 2019  
Ján Zápoľský a poklad z Likavky z roku 1527.

# Nálezne

## § 40

(11) Pamiatkový úrad rozhodne o poskytnutí nálezného a poskytne nálezcovi nálezné v sume **až do výšky 100 % hodnoty nález**. Hodnota nález sa určuje znaleckým posudkom (podľa zákona o znalcoch, tlmočníkoch a prekladateľoch).

Úloha KPÚ zistiť, či ide o nález bez využitia detektora

Otázka publiku:

Čo s nahlásenými a odovzdanými nálezmi nájdenými detektormi?



Obr. 2 Dvojramenné čakany po odovzdaní na KPÚ Žilina (foto: M. Furman).

# Kvačany – Dlhá Lúka 2021



Jaskynná hrobka  
Chočské vrchy

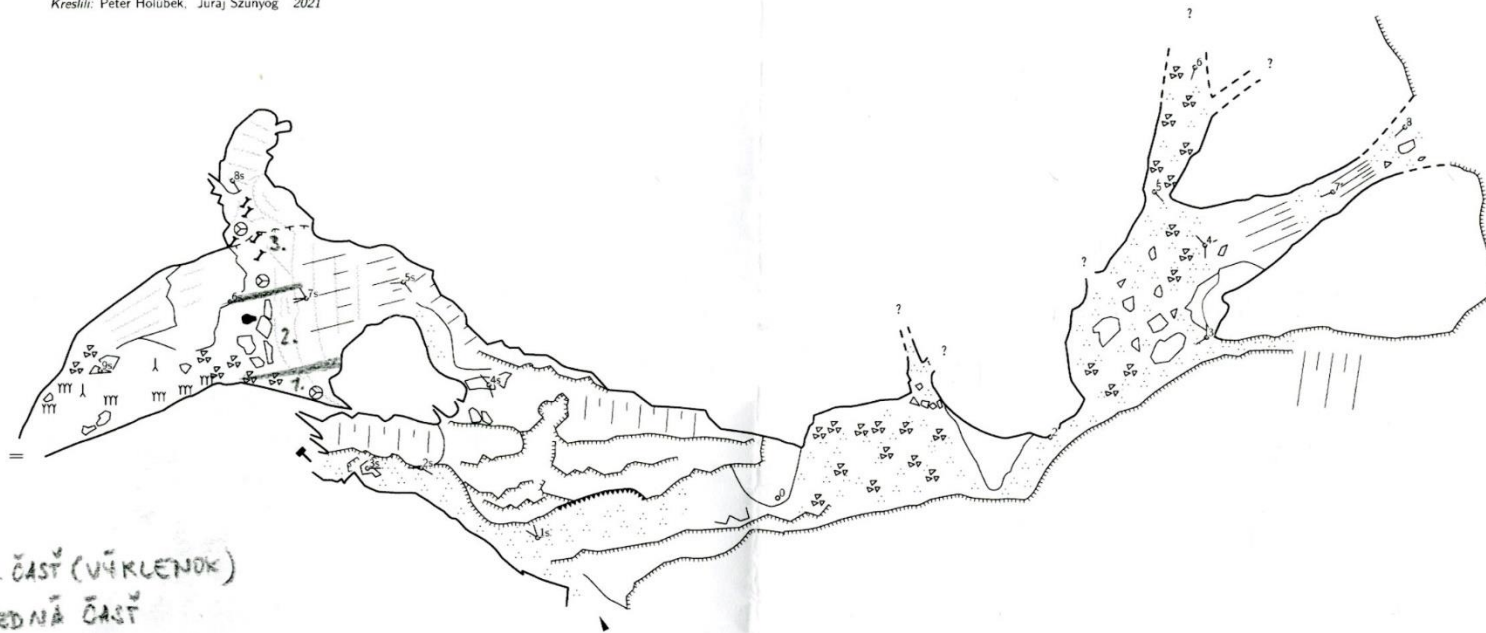

Pódorys

Dĺžka: 76 m

Prevýšenie: 7 m

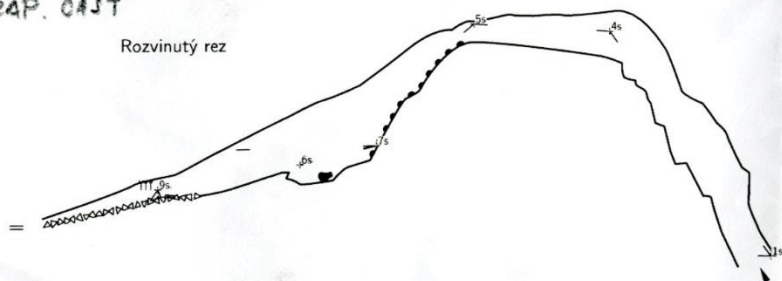
Zamerali: Peter Gažík, Dušan Jančovič, Jakub Mišík,  
Michal Oravec, Peter Sliachan, Juraj Szunyog,  
Slávka Szunyogová, Peter Holúbek, Miroslav Kudla  
2021

Kreslili: Peter Holúbek, Juraj Szunyog 2021



1. VÝCH. ČASŤ (VÝKLENOK)
2. STREDNÁ ČASŤ
3. ZÁP. ČASŤ

Rozvinutý rez







197 mm



175 mm



155 mm

### 9 nedospelých jedincov

1 – 0-1 rok

2 – 1-3 roky

3 – 3-5 rokov

1 – 5-7 rokov

1 – 7-12 rokov

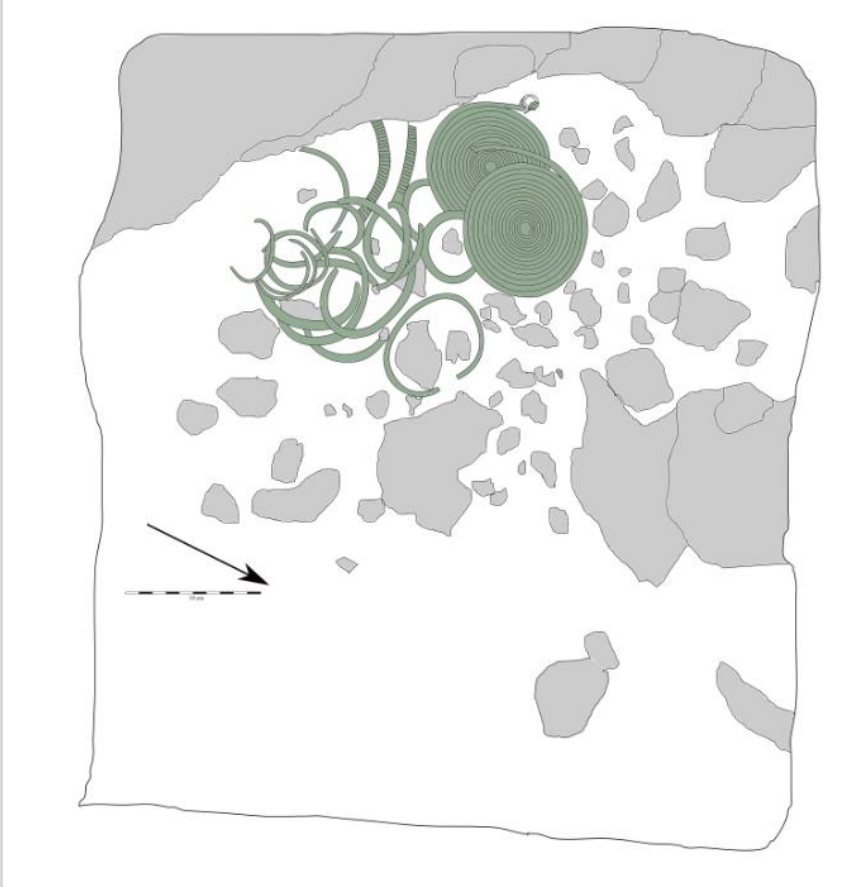
1 – 13 a viac rokov

4 dospelí jedinci (pravdepodobne ženy)









ŽIAR

GEŠKOVÁ

2021-2022

Martin  
Geško



septentrio

**Význam spolupráce s laikmi**

0 50 100 m



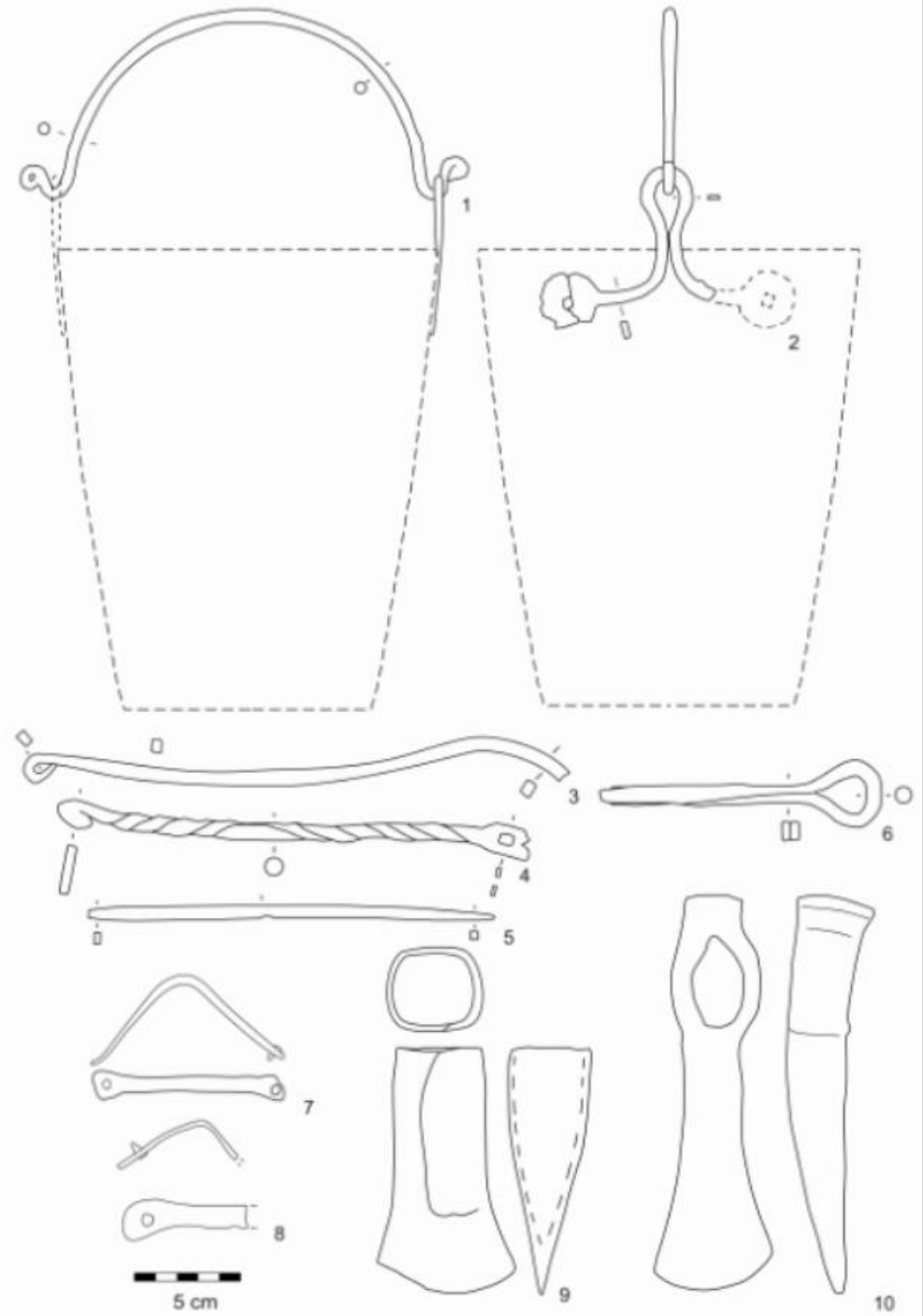
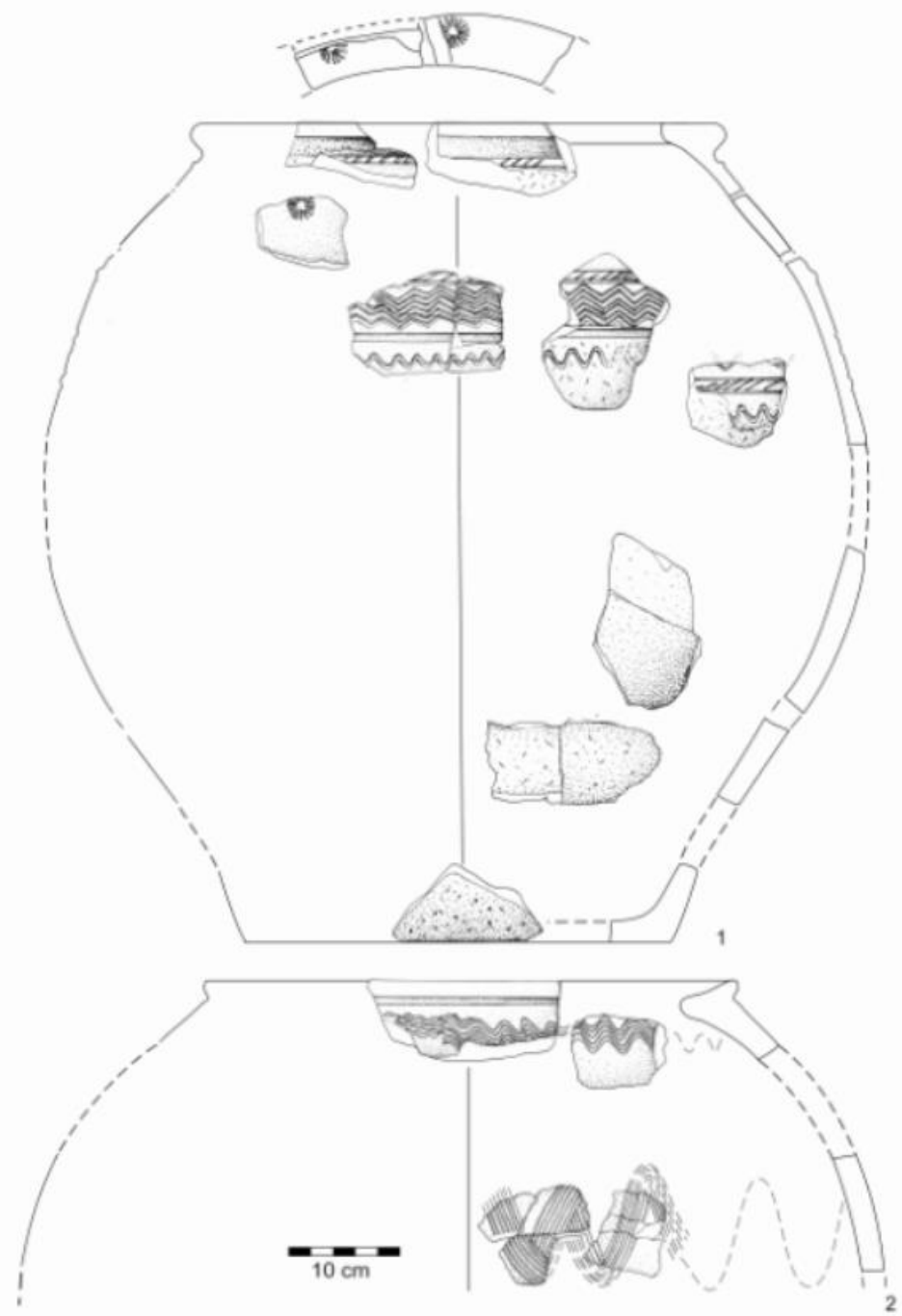
7  
23 86  
9 54  
10

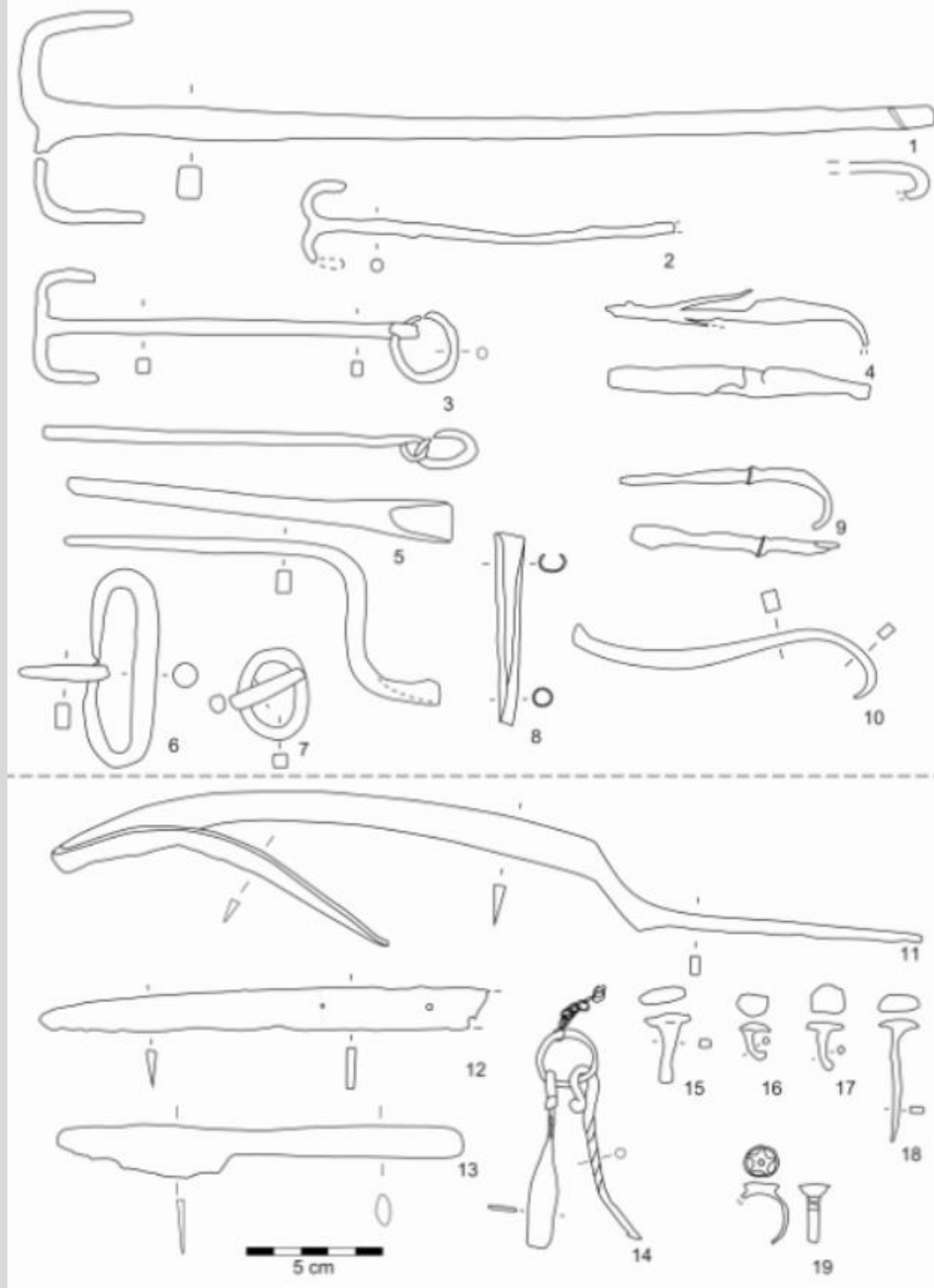
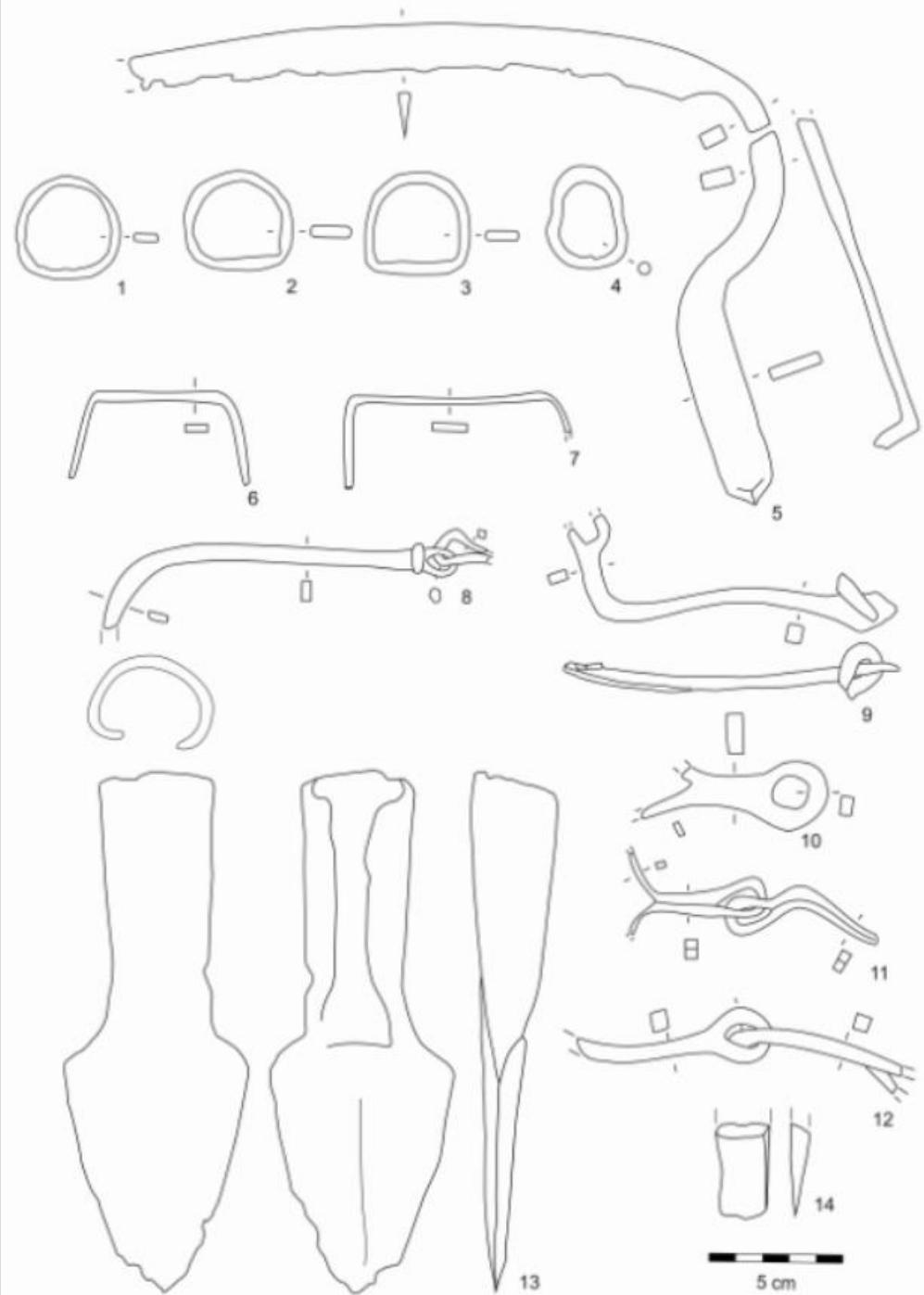
11

1








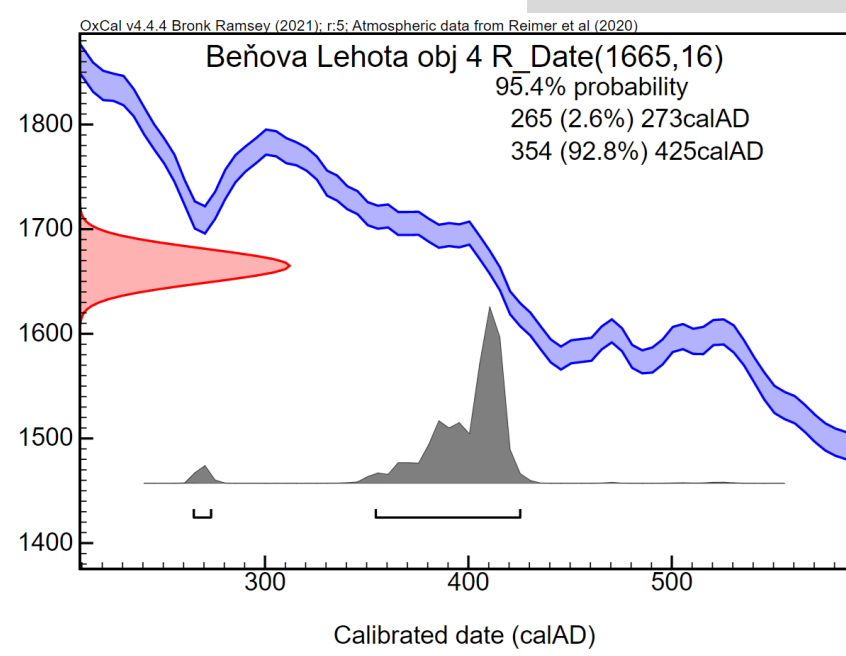
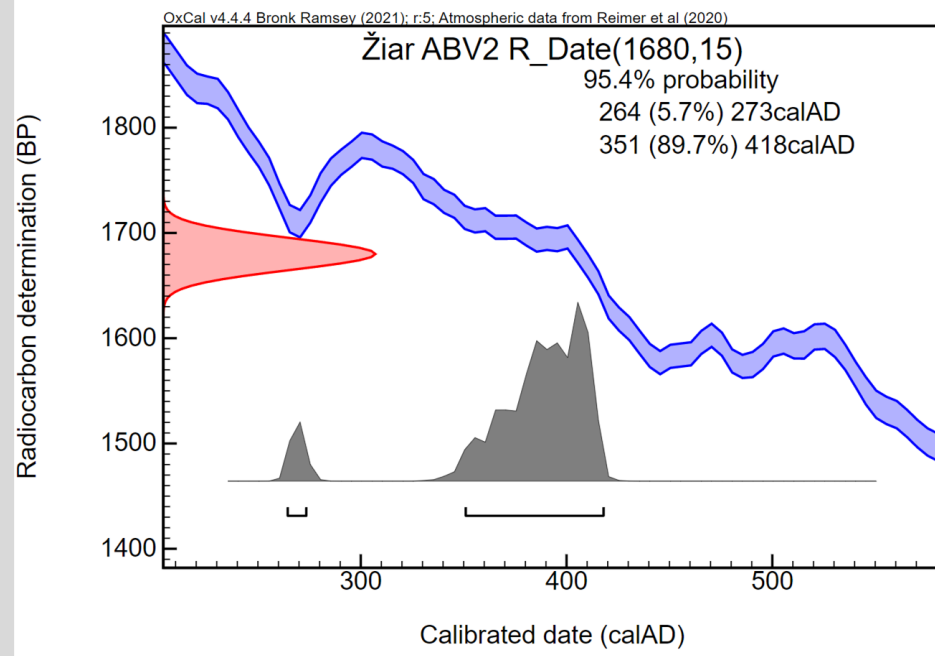
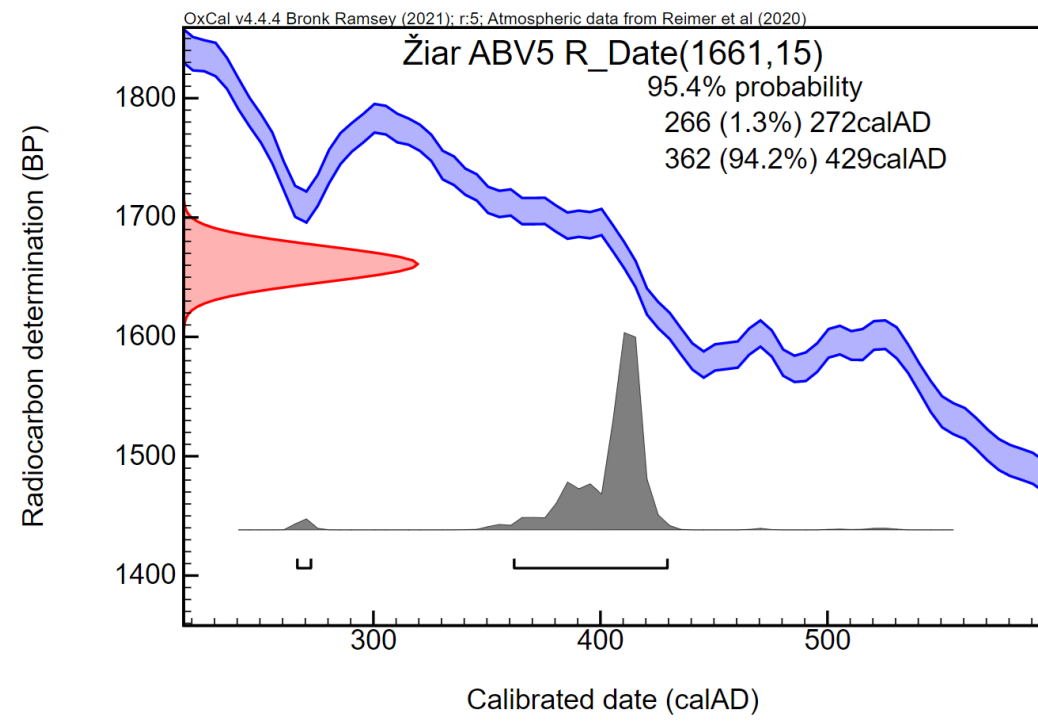




prevaha jačmeňa, a ojedinelý výskyt pšenice  
pravdepodobne dvojzrnovej, ovsá a pravdepodobne  
prosa

Determinované zuhoľnatené zvyšky rastlín. a – e – *Hordeum vulgare*, f – *Triticum dicoccum*, g – cf. *Avena* sp., h – cf. *Panicum miliaceum*, i – *Rubus idaeus*, j – cf. *Lens culinaris*, k – *Pisum sativum*, l – cf. *Pisum sativum*, m – *Galium* sp., n, o – *Galeopsis speciosa*, p – t – *Picea abies* (p – semeno, q – šupina šišky, r – apex ihlice, s – báza ihlice, t – stred ihlice). Autor: M. Hajnalová.





LIPTOVSKÝ  
TRNOVEC

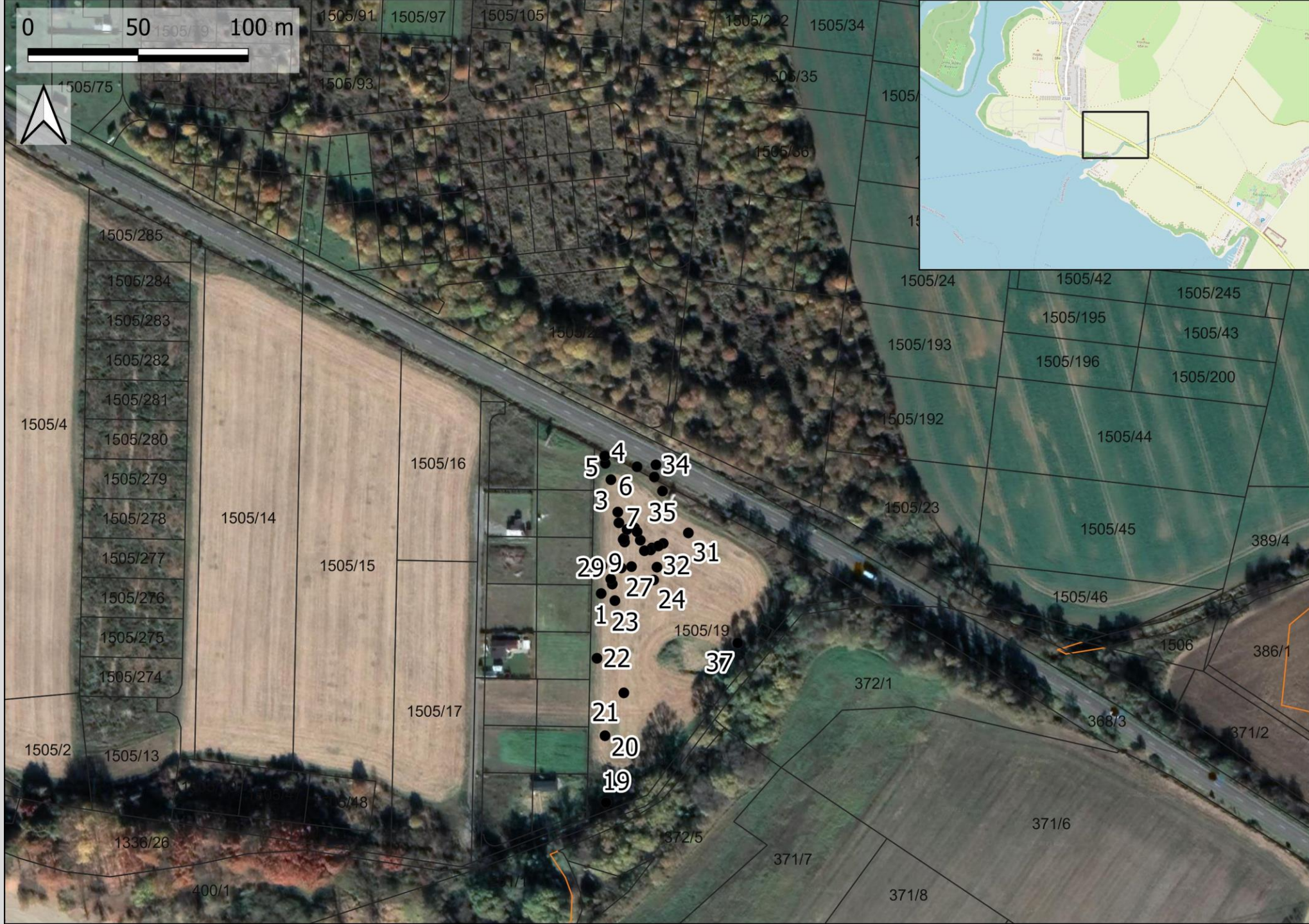
REKREAČNÉ  
DOMY  
SUNRISE

Anton Vlček

11. 4. 2022



0 50 100 m









## Práca s laikmi

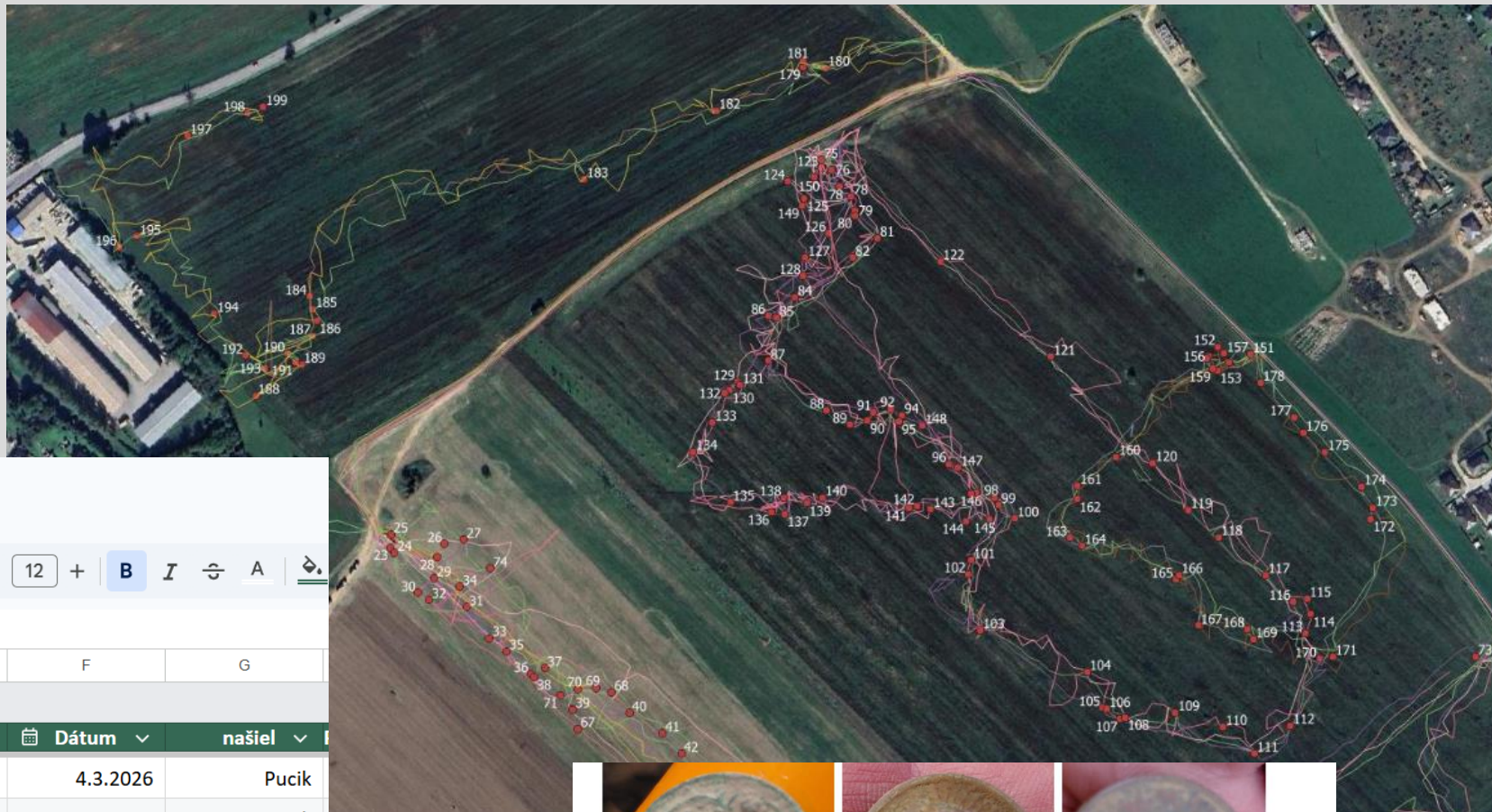
- školenia, diskusie, neformálne stretnutia;
  - Účasť na oficiálnych prieskumoch – záchranných, alebo na vedecké a dokumentačné účely – nadobudnutie dôvery
  - Hľadáni bez hraníc? <https://www.youtube.com/watch?v=7VtY5vLGDXQ>
- (AÚ ČAV - B. Komoróczy, Archeo Moravia – T. Merta; PU SR - P. Bisták, OZ Hradiská - P. Jenčík)

## 2026

- Vytipované územie – nearcheologické - poľnohospodársky obrábaná pôda
  - Súhlas vlastníka/správcu;
  - Oboznámenie polície a príslušného KPÚ;
  - Poverenie na nedeštruktívny prieskum;
  - Zapojenie do spracovania nálezov – zdieľaná online VD – meračky, technický denník, prírastkový katalóg priebežne;
- 
- 1 skupina: Liptovský Ján – poľnohospodársky obrábané polia
  - 2 skupina: Ilava/Košeca/Košecké Podhradie – poľnohospodársky obrábané polia

# Ilava/Košeca/Košecké Podhradie

## poľnohospodársky obrábané polia 2026



PRIRASTKOVY\_KATALOG-TABULKA .XLSX

Súbor Upraviť Zobrazíť Vložiť Formát Údaje Nástroje Pomocník

100% | € % .0 .00 123 | Calibri | 12 | B I A

prír.	GP	hí	Obsah	ks	Dátum	našiel
01/2026	1	12	minca	1	4.3.2026	Pucik
02/2026	2	3	zdobený gombík	1	4.3.2026	Pucik
03/2026	3	10	minca	1	4.3.2026	Pucik
04/2026	4	5	Gombik	1	4.3.2026	Pucik
05/2026	5	10	minca	1	4.3.2026	Pucik
06/2026	6	20	ocielka-pes	1	4.3.2026	Pucik
07/2026	7	5	minca 1881	1	4.3.2026	Maros
08/2026	8	5	gombik	1	4.3.2026	Maros
09/2026	9	10	minca	1	4.3.2026	Pucik
10/2026	10	10	minca	1	4.3.2026	Pucik
11/2026	11	15	Tri plomby – 9-, 8 ¾ + 8 ¾	3	4.3.2026	Pucik
12/2026	12	13	Dve plomby 9-, 8 ¾	2	4.3.2026	Maros

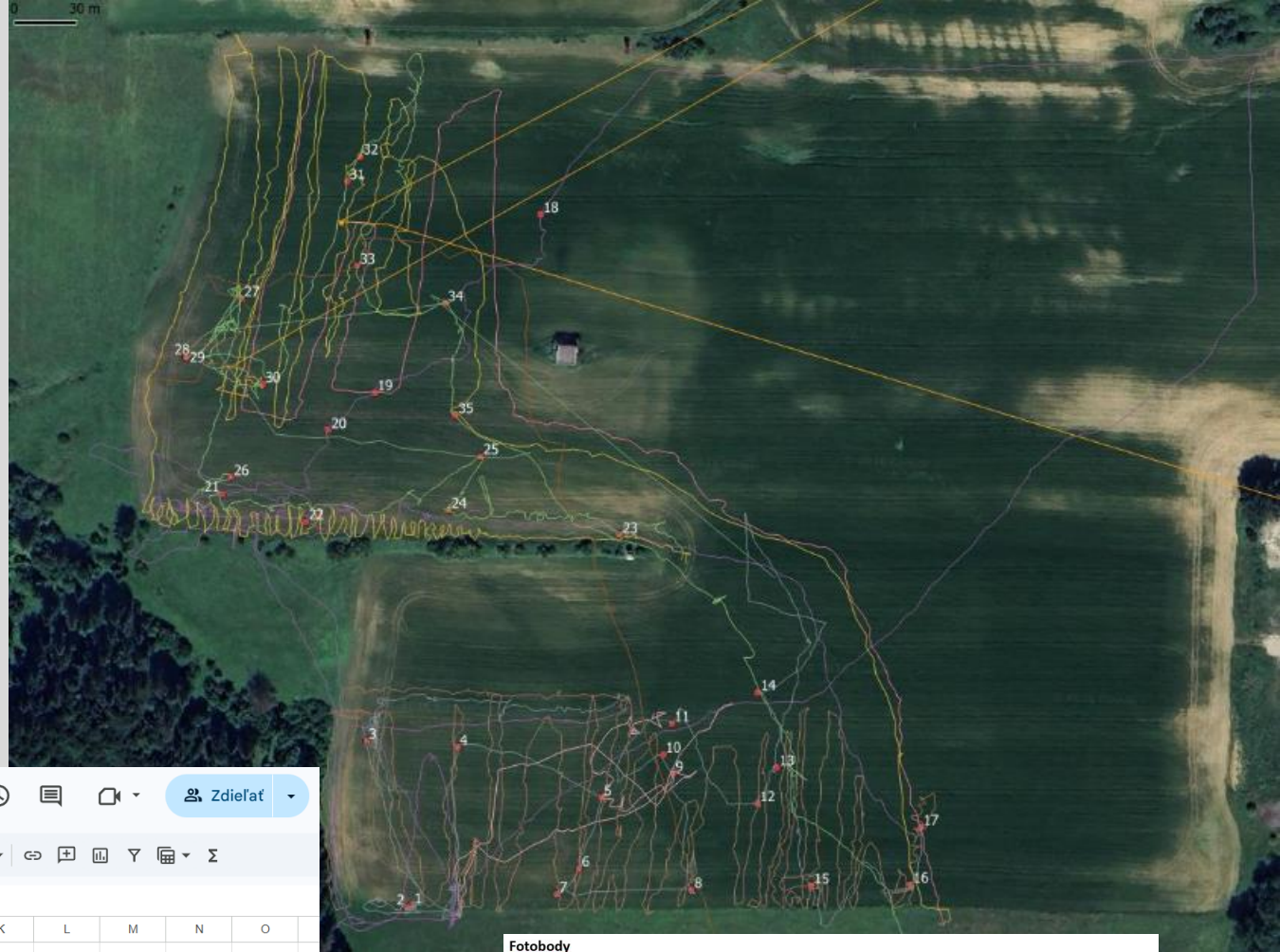


# Liptovský Ján 2026

## poľnohospodársky obrábané polia



Bronzová spona č. 49 a zlomok bronzového náramku č. 52 "in situ" (foto Jozef Kubáň).



PRIRASTKOVY\_KATALOG - TAB\_Liptov .XLSX

Súbor Upraviť Zobrazíť Vložiť Formát Údaje Nástroje Pomocník

100% | € % 0.00 123 | Calibri | 12 | B I A

Prír. č.	GPS bod	Hĺbka	Obsah	ks	Dátum	Našiel
01/2026	1	do 10	Minca	1	12.3.2026	Jozef Kuban
02/2026	2	do 10	Prsten	1	12.3.2026	Jozef Kuban
03/2026	3	povrch	Keramika	1	12.3.2026	Dušan Jančovič
04/2026	4	10	Mosadzná rúčka	1	12.3.2026	Marian Bugoš
05/2026	5	5	Olo. Guľka	1	12.3.2026	Jaro Ulicny
06/2026	6	do 10	Plomba	1	12.3.2026	Martin Geško
07/2026	7	10	Bronz. Spona	1	12.3.2026	Jaro Ulicny
08/2026	8	5	Bronz. Spona	1	12.3.2026	Lubos Kendera
09/2026	9	do 10	Mince - 2 ks	2	12.3.2026	Jozef Kuban
10/2026	10	do 10	Minca	1	12.3.2026	Jaro Ulicny
11/2026	11	do 10	Ozdoba	1	12.3.2026	Marian Bugoš

**Plomba**

**Bronz**

**Minca - Novovek**

**Mince Starsie**

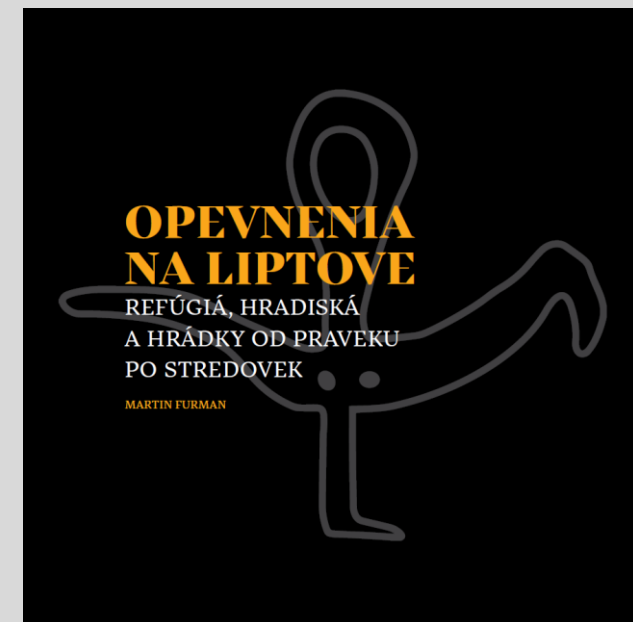
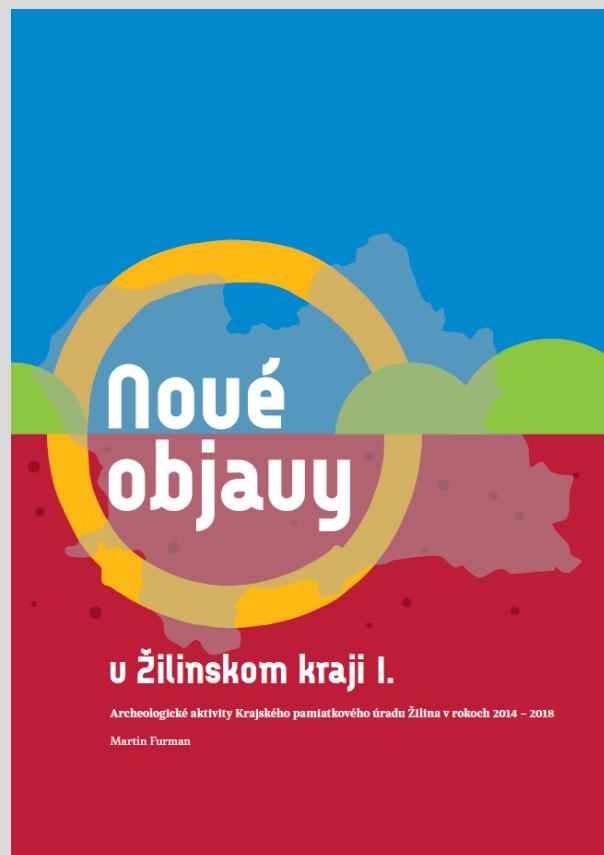


# PREDNÁŠKOVÁ ČINNOSŤ



- Študenti gymnázia
- Žiaci ZŠ
- Univerzity tretieho veku
- Široká verejnosť

# PUBLIKAČNÁ ČINNOSŤ



+ desiatky článkov a štúdií  
v rôznych odborných publikáciách

# ZÁVEROM

Čo je pre archeologické dedičstvo najdôležitejšie:

- Terénna a dokumentačná činnosť;
- Publikačná činnosť;
- Popularizačná činnosť;
- Práca s laikmi (OZ, Spolky).





Ďakujem za pozornosť